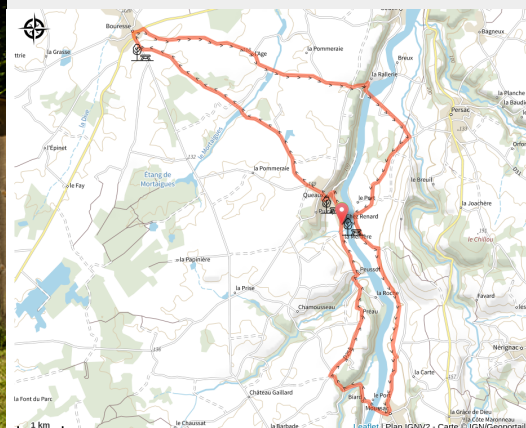


La Vienne en panoramique

La Vienne



(© GCom)



Entre vallées et coteaux, cette boucle vous offre un condensé du charme de la Vienne. On suit la Scandibérique, on grimpe pour des points de vue spectaculaires et on admire les silhouettes de châteaux perchés. Une virée fluide et vivante, où chaque coup de pédale dévoile un nouveau paysage.

Infos pratiques

Pratique : Rando cyclo

Longueur : 28.9 km

Dénivelé positif : 309 m

Difficulté : Intermédiaire

Type : Boucle

Itinéraire

Départ : 86150 Queaux

Communes : 1. QUEAUX

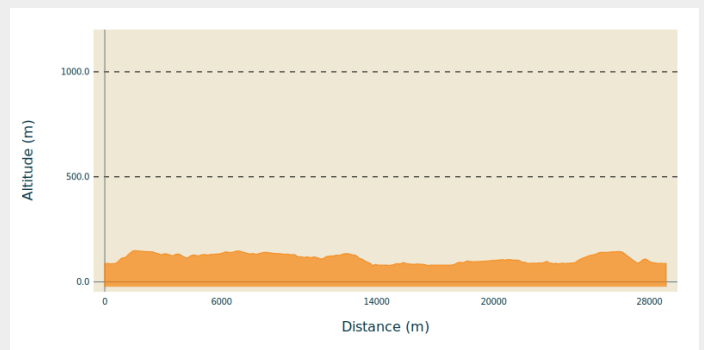
2. BOURESSE

3. GOUEX

4. PERSAC

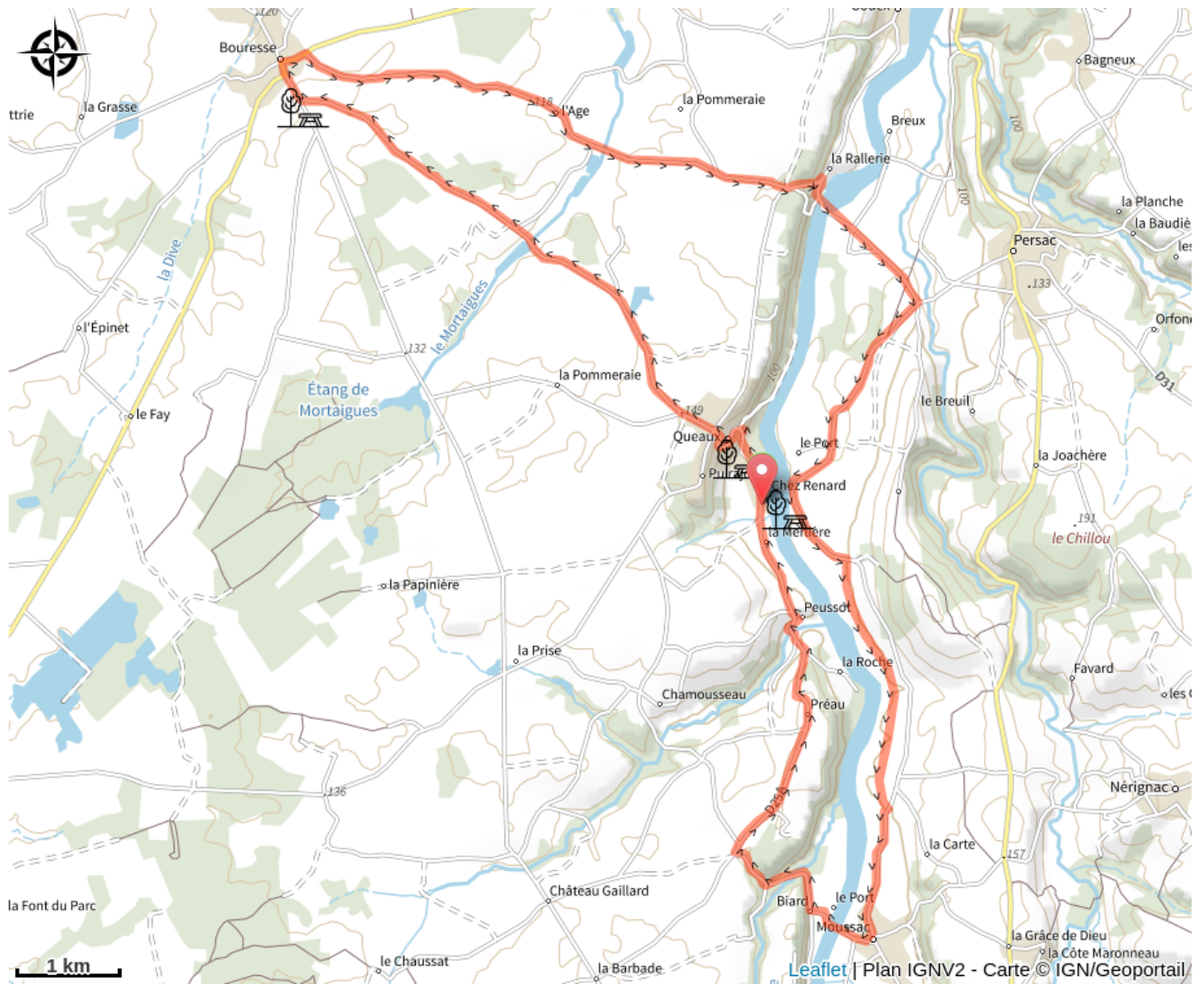
5. MOUSSAC

Profil altimétrique



Altitude min 77 m Altitude max 149 m

Sur votre chemin...



Toutes les infos pratiques