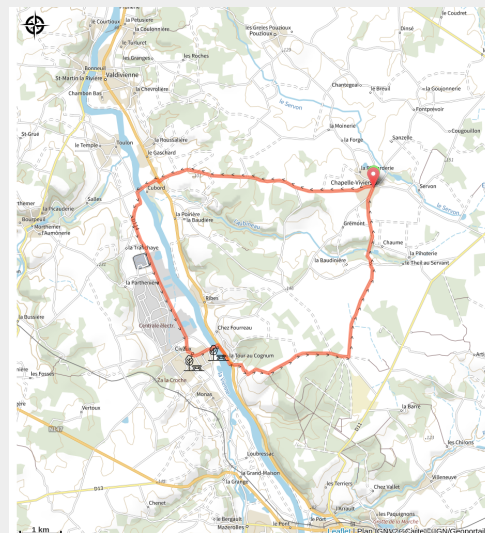


Sur la trace du Professeur Sheppard et des dragons !

La Vienne



(©Agence_Zebrelle_Bastien_SAUVE)



Une boucle tonique pour les familles curieuses ! Filez entre vallées et hameaux avant de plonger dans l'univers fascinant de Terre de Dragons à Civaux. Un brin d'aventure, une touche de légende et la promesse d'un plongeon à Abyssée pour récupérer en douceur.

Infos pratiques

Pratique : Rando cyclo

Longueur : 20.2 km

Dénivelé positif : 148 m

Difficulté : Intermédiaire

Type : Boucle

Itinéraire

Départ : 86300 Chapelle-Viviers

Communes : 1. LA CHAPELLE VIVIERS

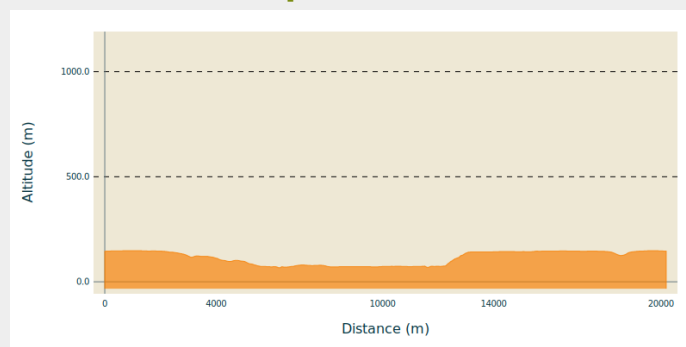
2. VALDIVIENNE

3. CIVAUX

4. LUSSAC-LES-CHATEAUX

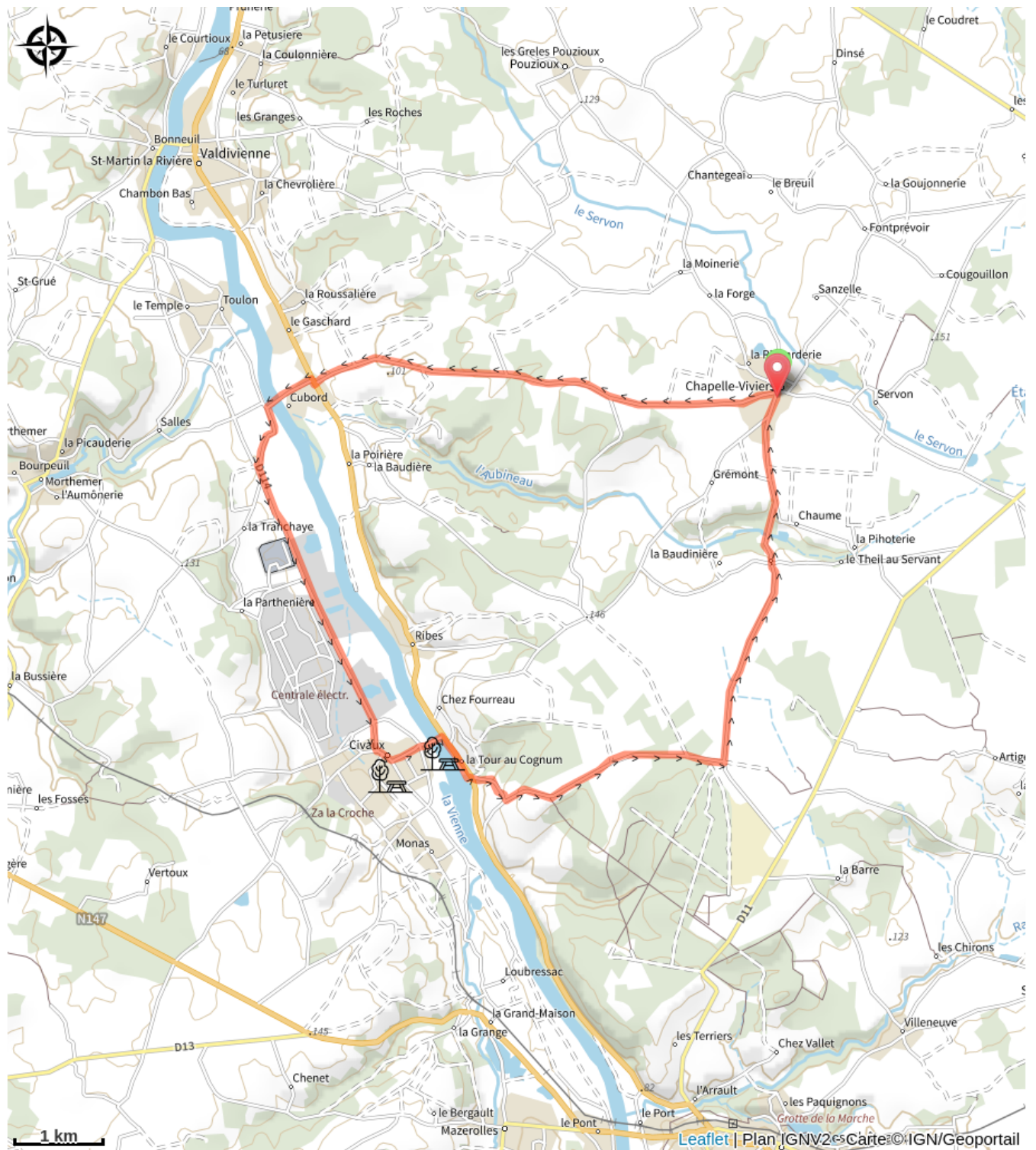
5. SILLARS

Profil altimétrique



Altitude min 67 m Altitude max 148 m

Sur votre chemin...



Toutes les infos pratiques