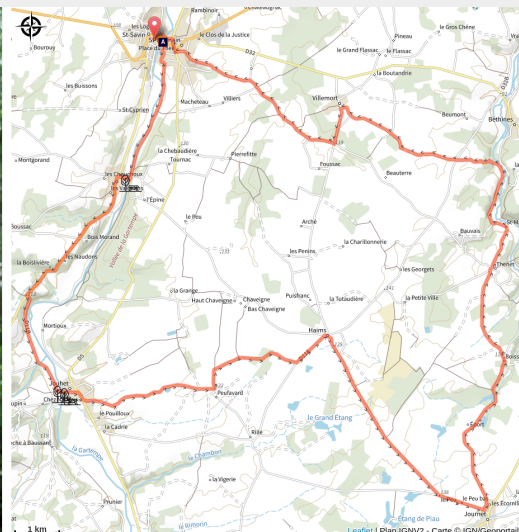


Des vallées aux brandes

La Gartempe



(© GCom)



Suivez la Gartempe puis grimpez vers les plateaux d'antan couverts de brandes. Entre passage à gué, villages discrets et vallée du Salleron, cette boucle intermédiaire mêle découverte, histoire et belles sensations de cyclo-randonnée.

Infos pratiques

Pratique : Rando cyclo

Longueur : 43.8 km

Dénivelé positif : 369 m

Difficulté : Intermédiaire

Type : Boucle

Itinéraire

Départ : 86310 Saint-Savin

Communes : 1. SAINT-SAVIN

2. SAINT-GERMAIN

3. ANTIGNY

4. LEIGNES-SUR-FONTAINE

5. PINDRAY

6. JOUHET

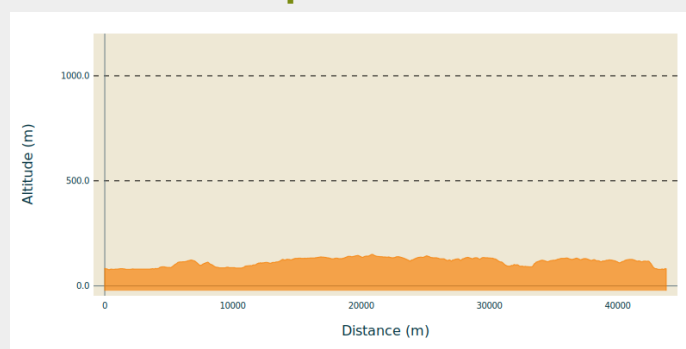
7. HAIMS

8. JOURNET

9. BETHINES

10. VILLEMORT


Profil altimétrique



Altitude min 77 m Altitude max 150 m

Sur votre chemin...



 Vue sur l'Abbaye de Saint Savin et
sur le vieux pont (A)

Toutes les infos pratiques

Sur votre chemin...



Vue sur l'Abbaye de Saint Savin et sur le vieux pont (A)

Vous pourrez ici avoir une vue sur l'ensemble abbatial et également sur le vieux pont.

Photographes amateurs ou professionnels : quelques clichés s'imposent ...