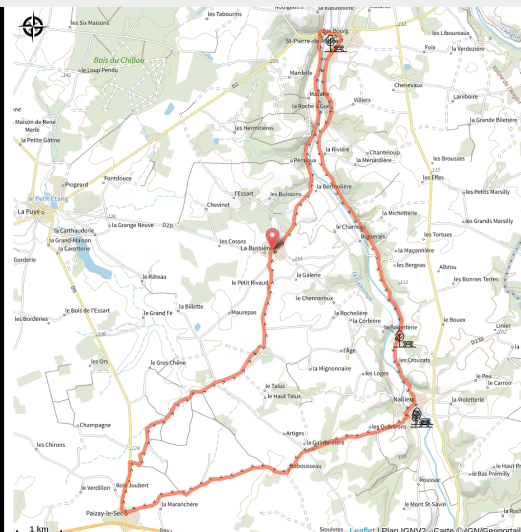


Entre champs et Clerbaudières

La Gartempe



No photo



Une balade familiale douce et champêtre dont le parcours serpente entre prairies, bois et jolis points de vue sur la Gartempe avant d'offrir un clin d'œil au château des Clerbaudières. Accessible à tous, c'est la sortie parfaite pour un moment nature en douceur.

Infos pratiques

Pratique : Rando cyclo

Longueur : 31.9 km

Dénivelé positif : 243 m

Difficulté : Facile

Type : Boucle

Itinéraire

Départ : 86310 La Bussière

Communes : 1. LA BUSSIERE

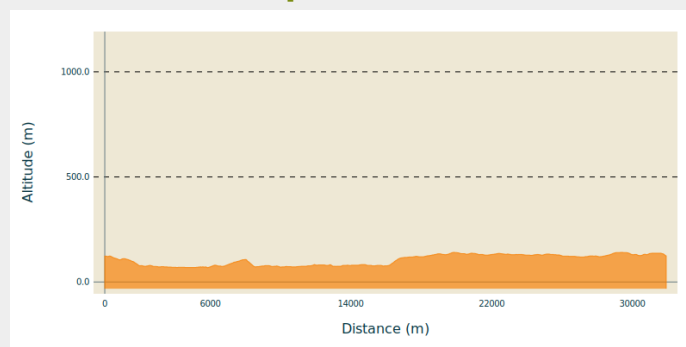
2. SAINT-PIERRE-DE-MAILLE

3. NALLIERS

4. SAINT-SAVIN

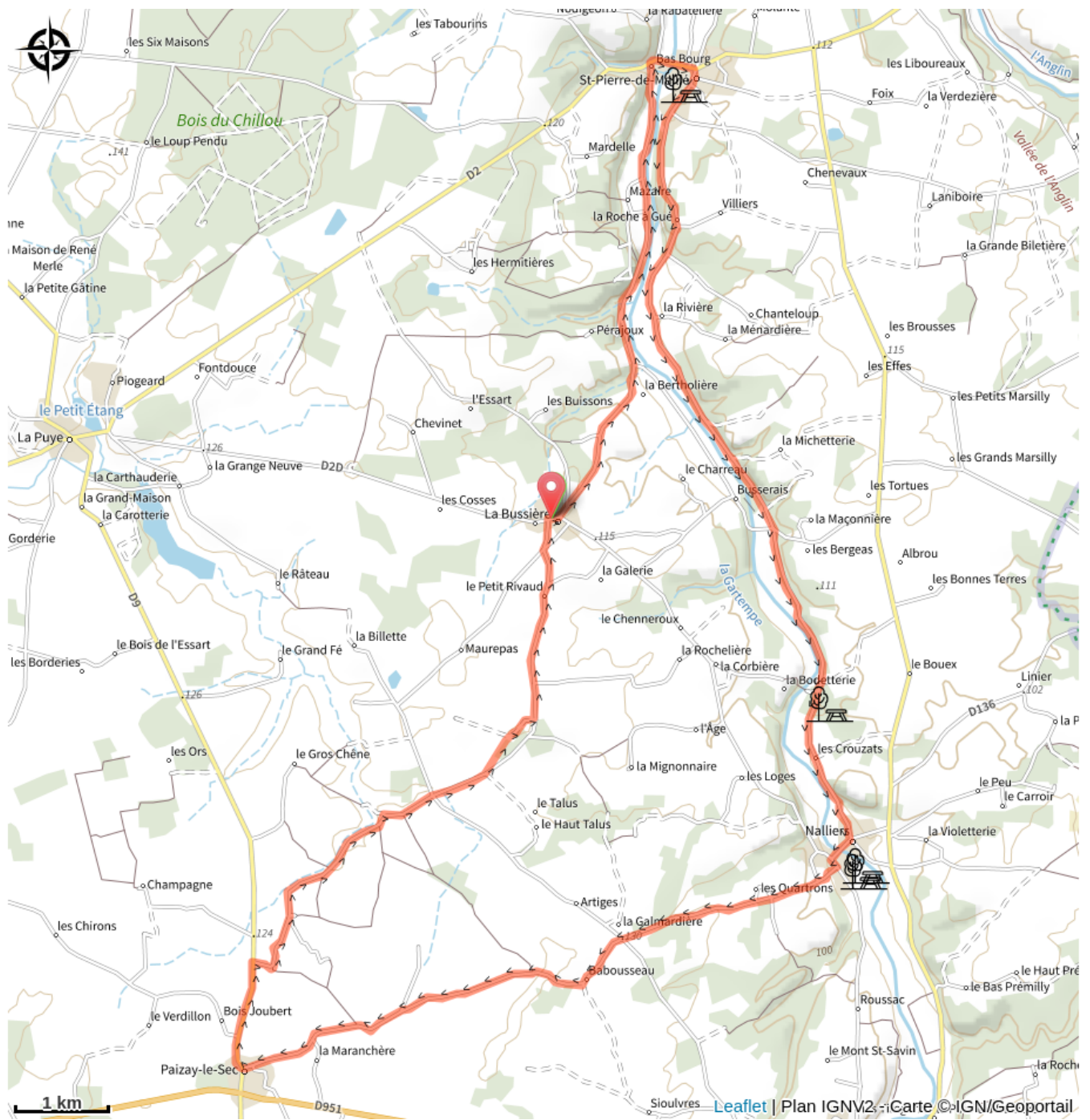
5. PAIZAY-LE-SEC

Profil altimétrique



Altitude min 68 m Altitude max 141 m

Sur votre chemin...



Toutes les infos pratiques