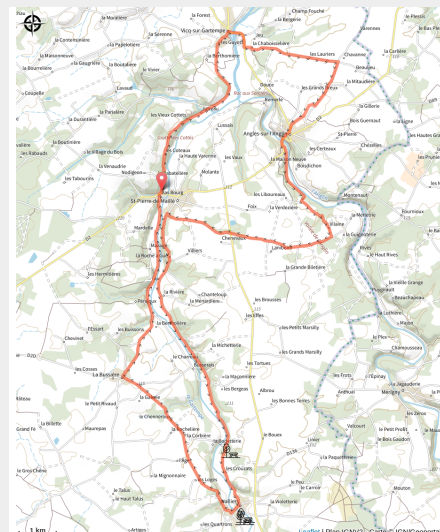


Sur la route des châteaux oubliés

La Gartempe



(©Remy_BERTHON)



Partez à la conquête des vallées de Gartempe et d'Anglin. Entre forteresses discrètes, panoramas verdoyants et halte à Angles-sur-l'Anglin, l'un des plus beaux villages de France, cette boucle intermédiaire mêle histoire, nature et plaisir du guidon.

Infos pratiques

Pratique : Rando cyclo

Longueur : 40.4 km

Dénivelé positif : 402 m

Difficulté : Intermédiaire

Type : Boucle

Itinéraire

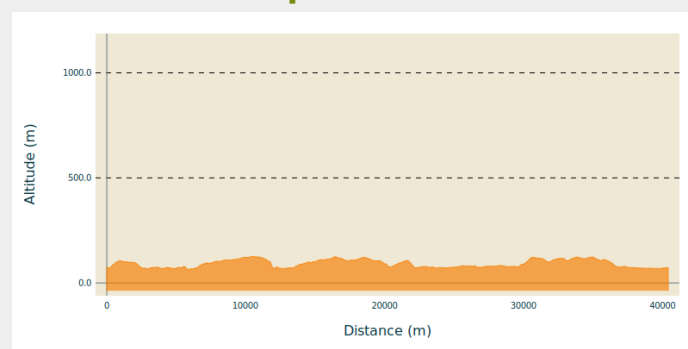
Départ : 86260 Saint-Pierre-de-Maille

Communes : 1. SAINT-PIERRE-DE-MAILLE

2. LA BUSSIERE

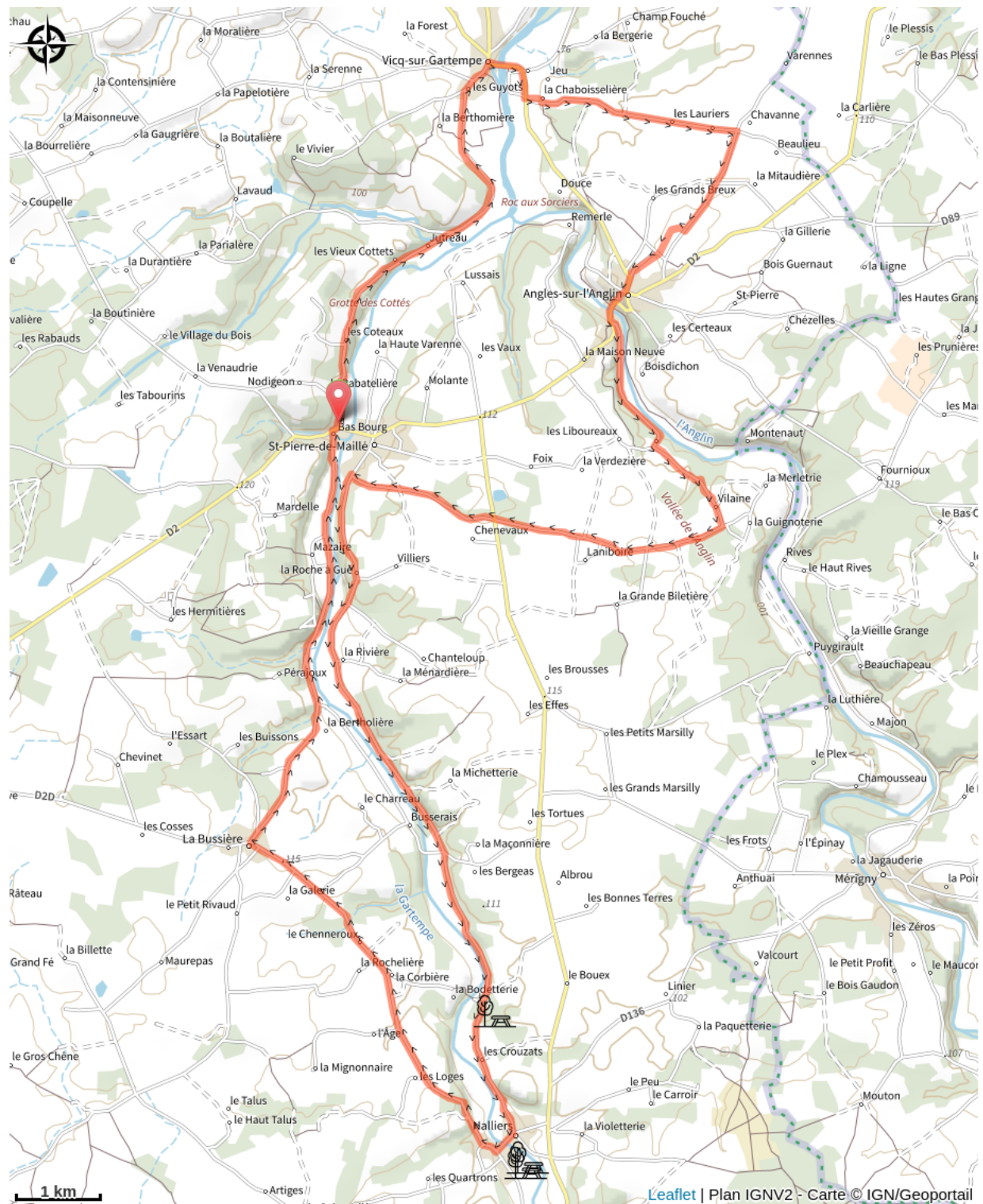
3. NALLIERS

Profil altimétrique



Altitude min 63 m Altitude max 126 m

Sur votre chemin...



Toutes les infos pratiques