A La croisée des Chemins - Inauguration VTT

La Vienne - VALDIVIENNE

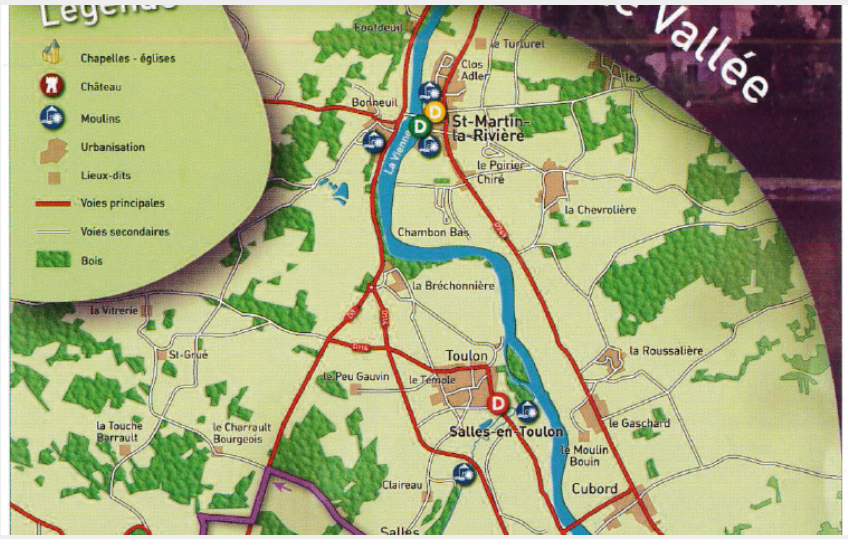

(©Mairie Valdivienne)

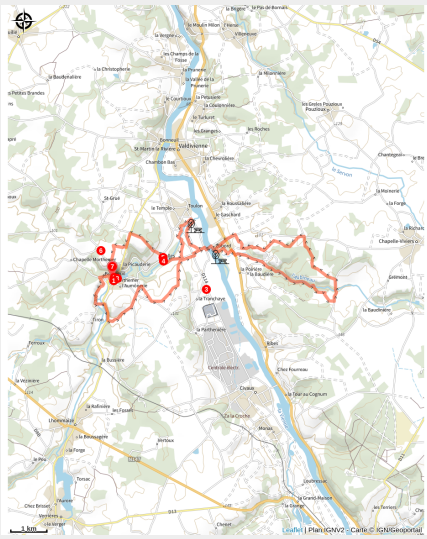

Découvrez le petit bourg de Morthemer, son château et son église aux peintures murales gothiques médiévales.

Infos pratiques

Pratique : Rando VTT

Durée : 3 h

Longueur : 24.2 km

Dénivelé positif : 308 m

Difficulté : Facile

Type : Boucle

Thèmes : Archéologie et histoire, Architecture

Itinéraire

Départ : rue de la Gare, Morthemer
Arrivée : rue de la Gare, Morthemer
Balisage : PR
Communes : 1. VALDIVIENNE

Profil altimétrique

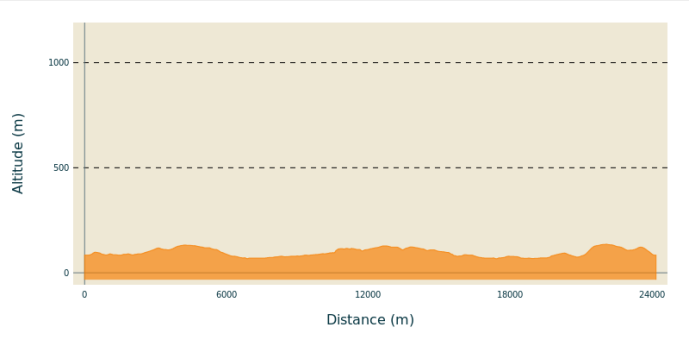

Altitude min 67 m Altitude max 136 m

1. Le nom de Morthemer rappellerait les marécages de la vallée. En 1077, il est cité sous le nom de *castrum mortemarum* devenu Morthemer en 1515, l'une des plus importantes baronnies du Poitou. Beaucoup de grands noms sont attachés à cette commune : Raoul de Morthemer, compagnon de Guillaume le Conquérant, sénéchal et taveau, le baron de Soubeyran, le comte Etienne de Beauchamp, président de l'Hospitalité de Notre Dame de Lourdes, le connétable Chandos y mourut en 1369. L'église Notre-Dame, édifice complexe des XIème, XIIIème et XIVème siècles, possède une crypte aux peintures murales gothiques. Elle conserve une petite cuve baptismale du XIIème et un gisant du XVIème siècle.
2. Tour de Cogniac : tour médiévale des XIème et XIIème siècles.
3. La tombe au cornemuseux (hors circuit) est une légande qui raconte le pari entre deux hommes. L'un des deux devant jouer de la cornemuse depuis Poitiers jusqu'à Civaux sans interruption pour gagner 100 écus. Mort d'épuisement il perdit son pari.
4. La chapelle de Salles, église romane d'un prieuré amputée par la démolition de sa nef, elle se réduit désormais à son petit sanctuaire fermé par un mur moderne. Elle conserve quelques éléments de son décor sculpté et des traces de peintures anciennes.
5. Le pigeonnier du Prieuré (privé)
6. Le bois des tombes : curieuses tombes monolithiques
7. La croix Hosannière (buis sacré) de style roman considérée comme la plus belle de la commune.
8. Le moulin à eau du XIème siècle servait en 1924 à alimenter en életricité le château.

Sur votre chemin…

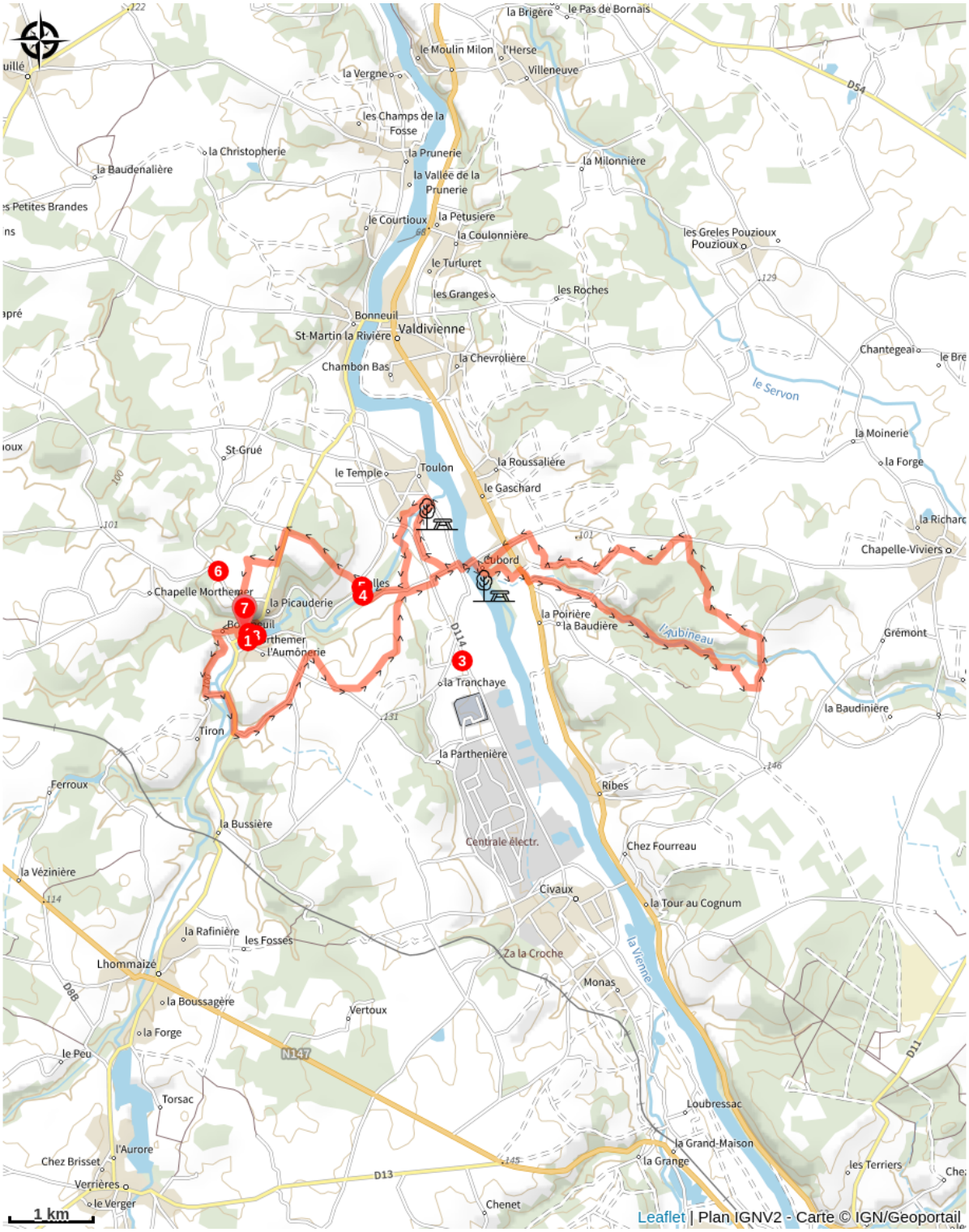

Toutes les infos pratiques

Comment venir ?

Parking conseillé

Place de Morthemer