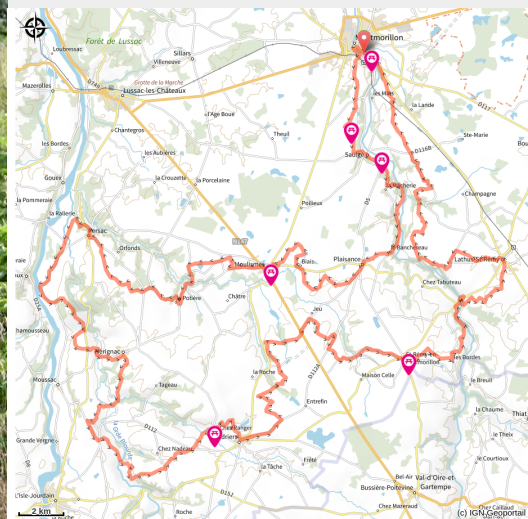


Boucle du pays Vienne et Gartempe

La Gartempe - MONTMORILLON



(©Vallée des Cerfs)



Infos pratiques

Pratique : Rando équestre

Longueur : 112.8 km

Dénivelé positif : 1518 m

Difficulté : Intermédiaire

Itinéraire

Départ : Montmorillon

Arrivée : Montmorillon

Communes : 1. MONTMORILLON

2. SAULGE

3. PLAISANCE

4. MOULISMES

5. PERSAC

6. MOUSSAC

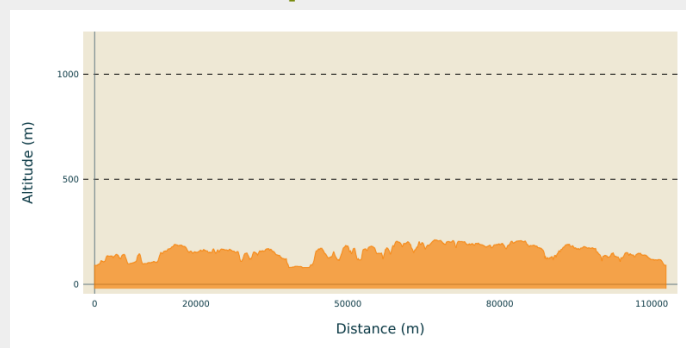
7. NERIGNAC

8. ADRIERS

9. MOUTERRE-SUR-BLOURDE

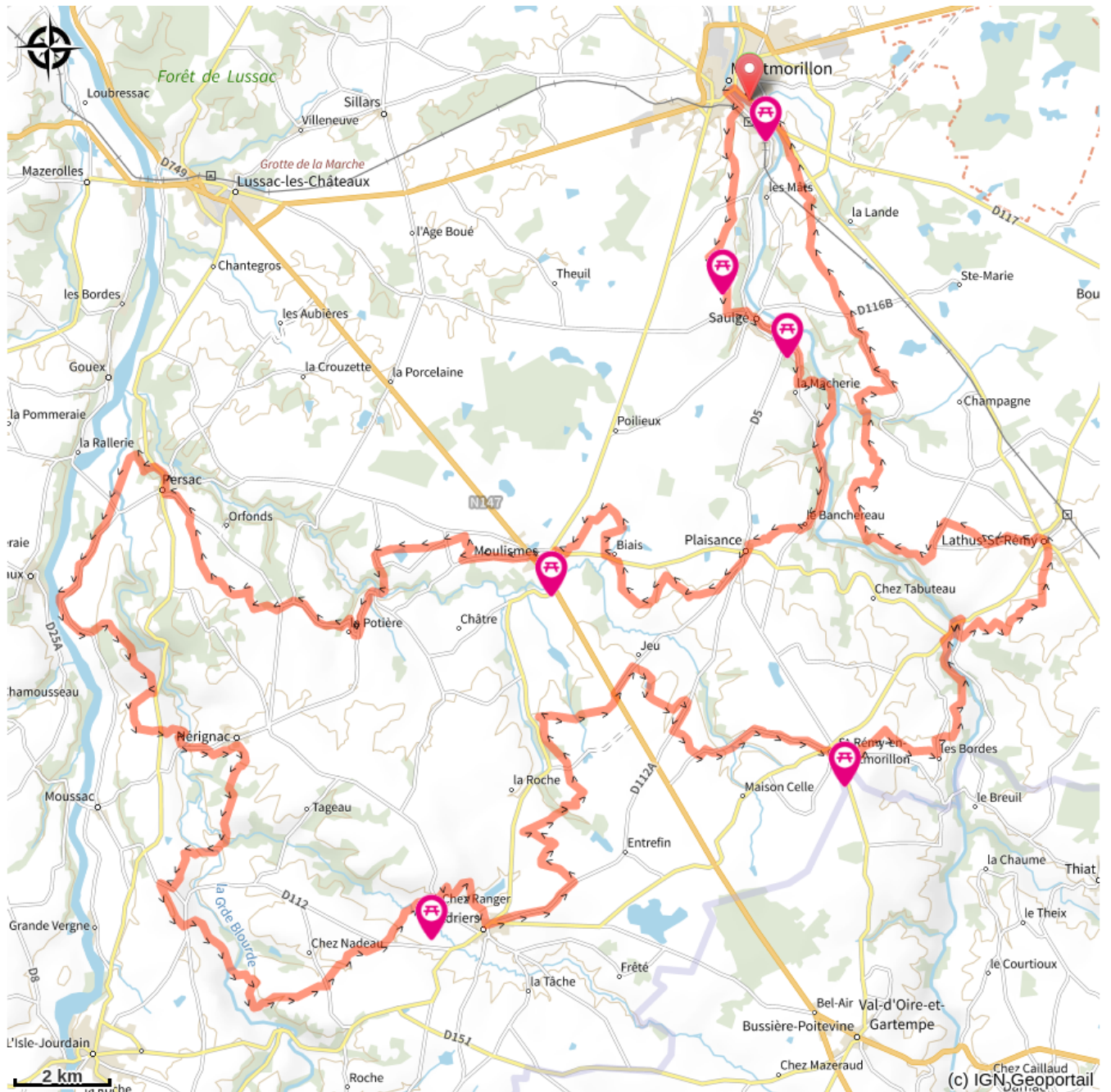
10. LATHUS-SAINT-REMY

Profil altimétrique



Altitude min 79 m Altitude max 212 m

Sur votre chemin...



Toutes les infos pratiques