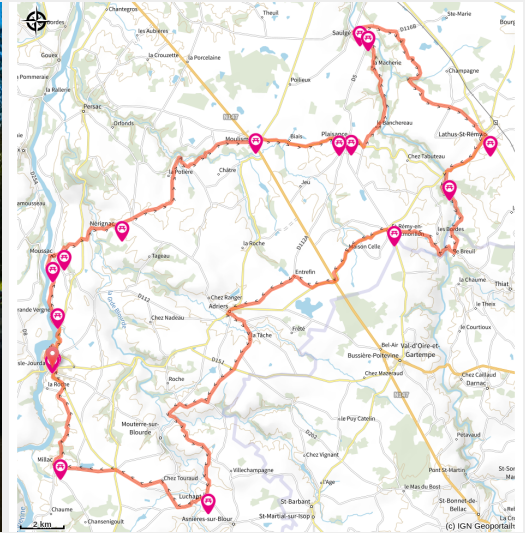


Autour du sommet de la Vienne

La Vienne - L'ISLE JOURDAIN



(©GCOM)

Roulez de la Vienne à la Gartempe et passez d'un paysage à l'autre tout naturellement

Infos pratiques

Pratique : Rando cyclo

Durée : 1 jour

Longueur : 93.5 km

Dénivelé positif : 1252 m

Difficulté : Très difficile

Type : Boucle

Itinéraire

Départ : L'Isle-Jourdain

Arrivée : L'Isle-Jourdain

Communes : 1. L'ISLE JOURDAIN

2. MOUSSAC

3. NERIGNAC

4. PERSAC

5. MOULISMES

6. PLAISANCE

7. SAULGE

8. LATHUS-SAINT-REMY

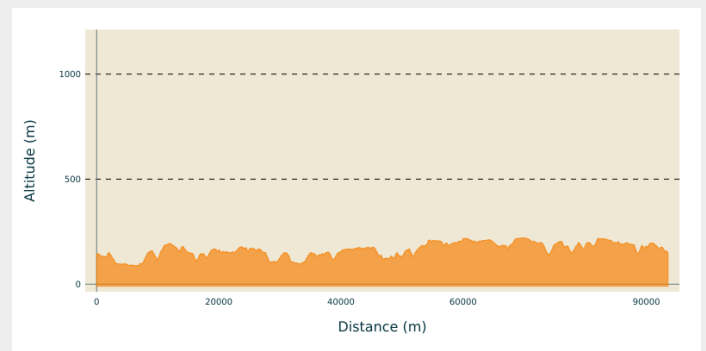
9. ADRIERS

10. MOUTERRE-SUR-BLOURDE

11. LUCHAPT

12. MILLAC

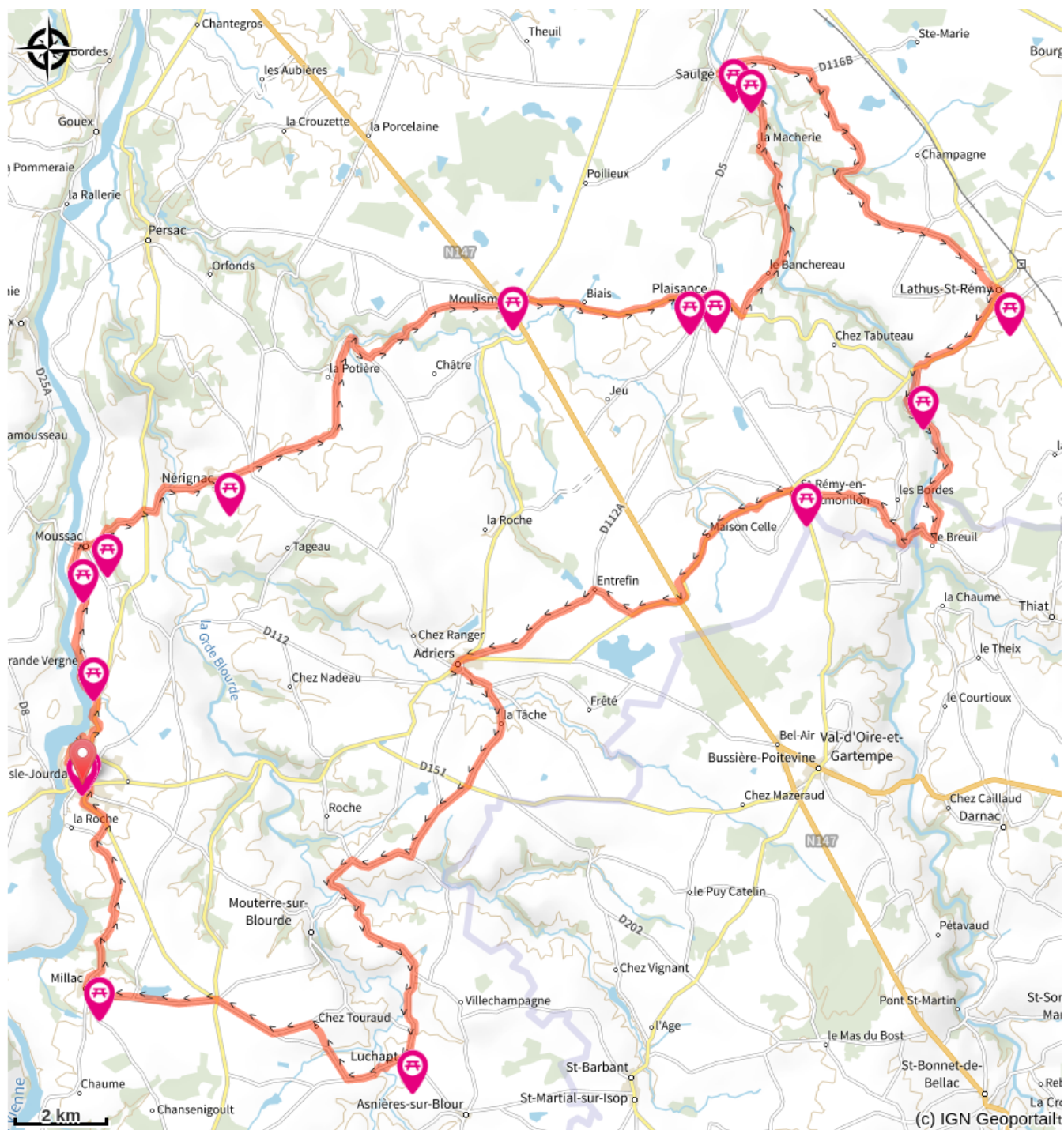
Profil altimétrique



Altitude min 88 m Altitude max 220 m

Avec presque 100 km de petites routes au coeur de la campagne et plus de 1000 m de dénivelé positif cumulé, ce circuit s'adresse à un public de connaisseur ayant envie de se faire plaisir en pédalant dans un cadre magnifique. Vallées, bocage et bourgs enchanteurs vous attendent tout au long du parcours. De la vallée de la Vienne à celle de la Gartempe, on fera le tour du sommet du département de la Vienne, qui, s'il ne culmine qu'à 231 m d'altitude, fait de ce circuit un challenge qui ce mérite !

Sur votre chemin...



Toutes les infos pratiques