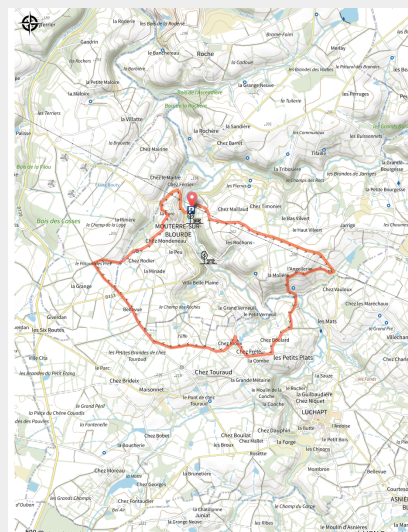
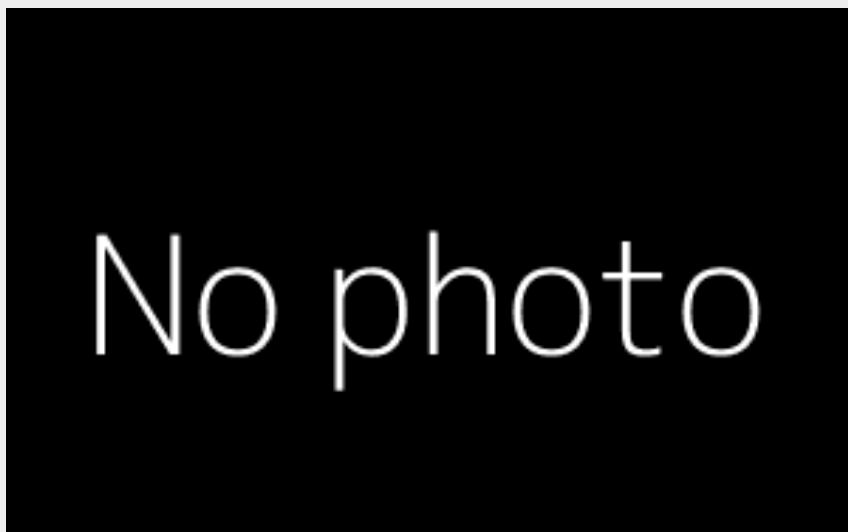


La Petite Suisse 2

La Vienne - MOUTERRE-SUR-BLOURDE



Profitez des vallons de la Petite Suisse sur un circuit riche en dénivelé

Infos pratiques

Pratique : Trail

Durée : 2 h

Longueur : 10.9 km

Dénivelé positif : 200 m

Difficulté : Intermédiaire

Type : Boucle

Thèmes : Archéologie et histoire, Architecture, Faune, Flore

Itinéraire

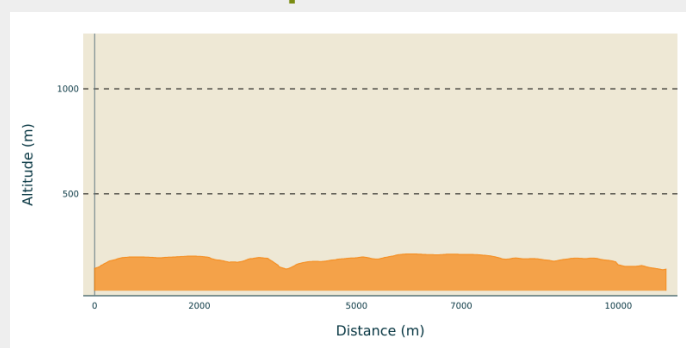
Départ : Mouterre-sur-Blourde

Arrivée : Mouterre-sur-Blourde

Communes : 1. MOUTERRE-SUR-BLOURDE

2. LUCHAPT

Profil altimétrique



Altitude min 139 m Altitude max 214 m

Sur votre chemin...



Toutes les infos pratiques