


Saint-Martin-l'Ars - Charroux

Le Clain - SAINT-MARTIN-LARS



(©Momentum Productions)

Infos pratiques

Pratique : Rando pédestre

Durée : 1 jour

Longueur : 17.7 km

Dénivelé positif : 97 m

Difficulté : Facile

Type : Traversée

Thèmes : Archéologie et histoire,
Architecture

Itinéraire

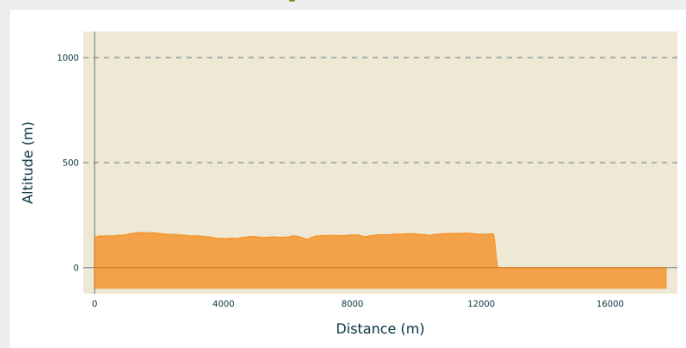
Départ : Saint-Martin-l'Ars

Arrivée : Charroux

Balisage : 🏴‍☠️ Voie de St-Jacques de Compostelle

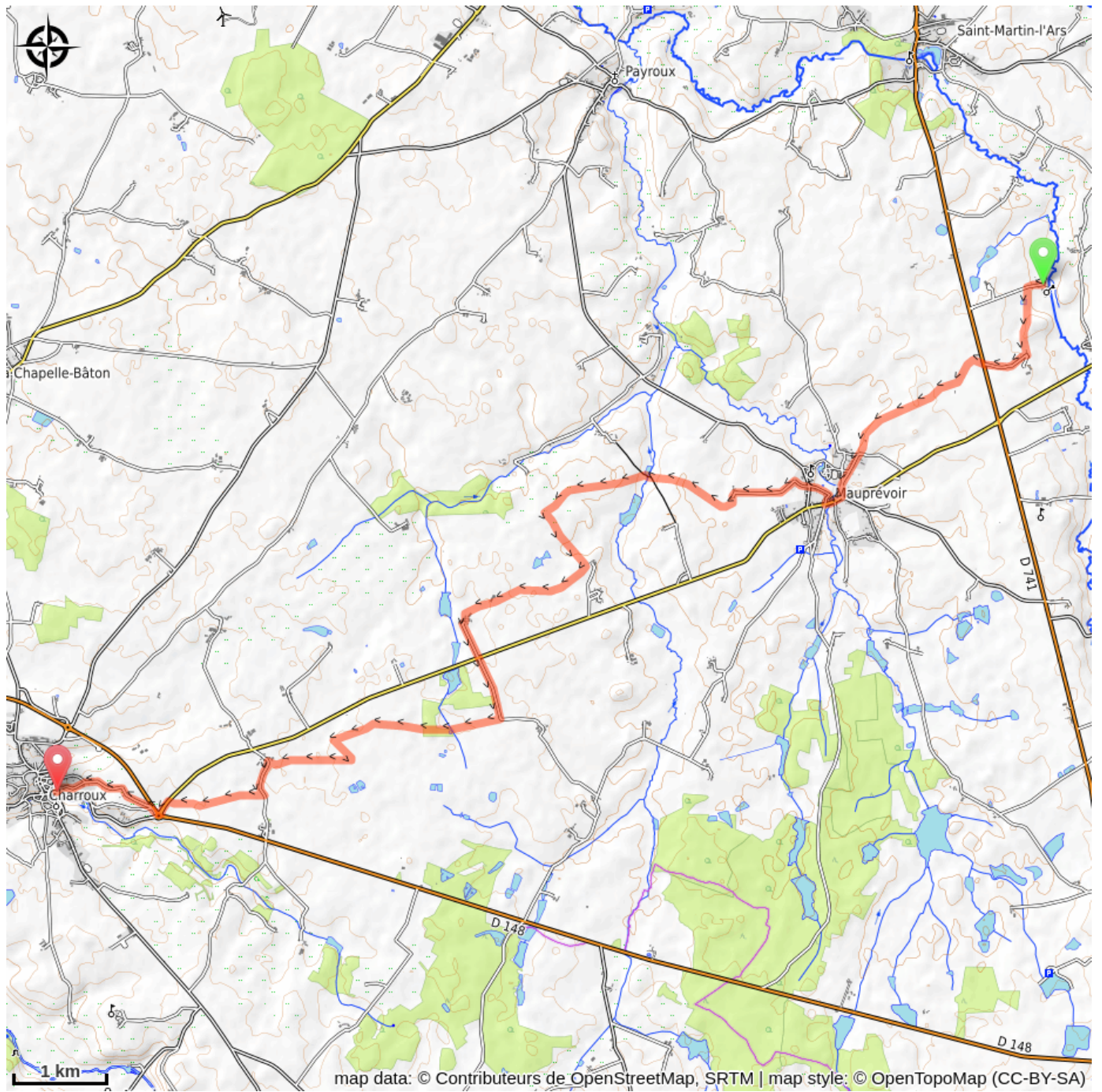
Communes : 1. SAINT-MARTIN-LARS
2. MAUPREVOIR

Profil altimétrique



Altitude min 0 m Altitude max 168 m

Sur votre chemin...



Toutes les infos pratiques