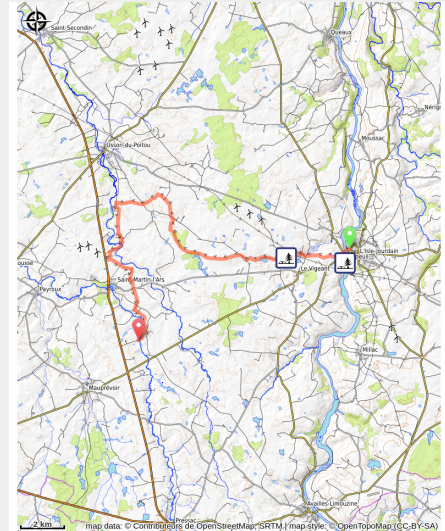


L'Isle-Jourdain - Saint-Martin-l'Ars

La Vienne - L'ISLE JOURDAIN



(©Béatrice Guyonnet)



Infos pratiques

Pratique : Rando pédestre

Durée : 1 jour

Longueur : 23.7 km

Dénivelé positif : 240 m

Difficulté : Facile


Type : Traversée

Thèmes : Archéologie et histoire,
Architecture

Itinéraire

Départ : L'Isle-Jourdain

Arrivée : Abbaye de la Réau, Saint-Martin-l'Ars

Balisage :  Voie de St-Jacques de Compostelle

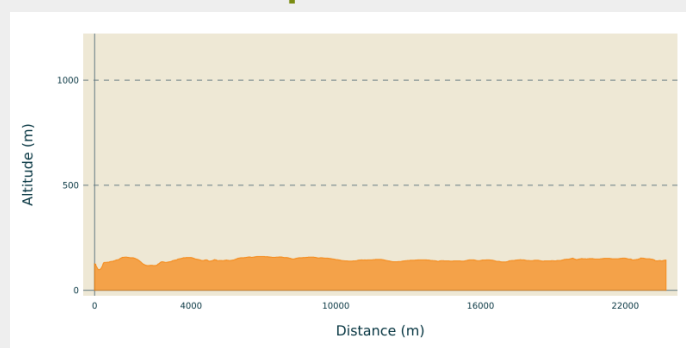
Communes : 1. L'ISLE JOURDAIN

2. LE VIGEANT

3. SAINT-MARTIN-LARS

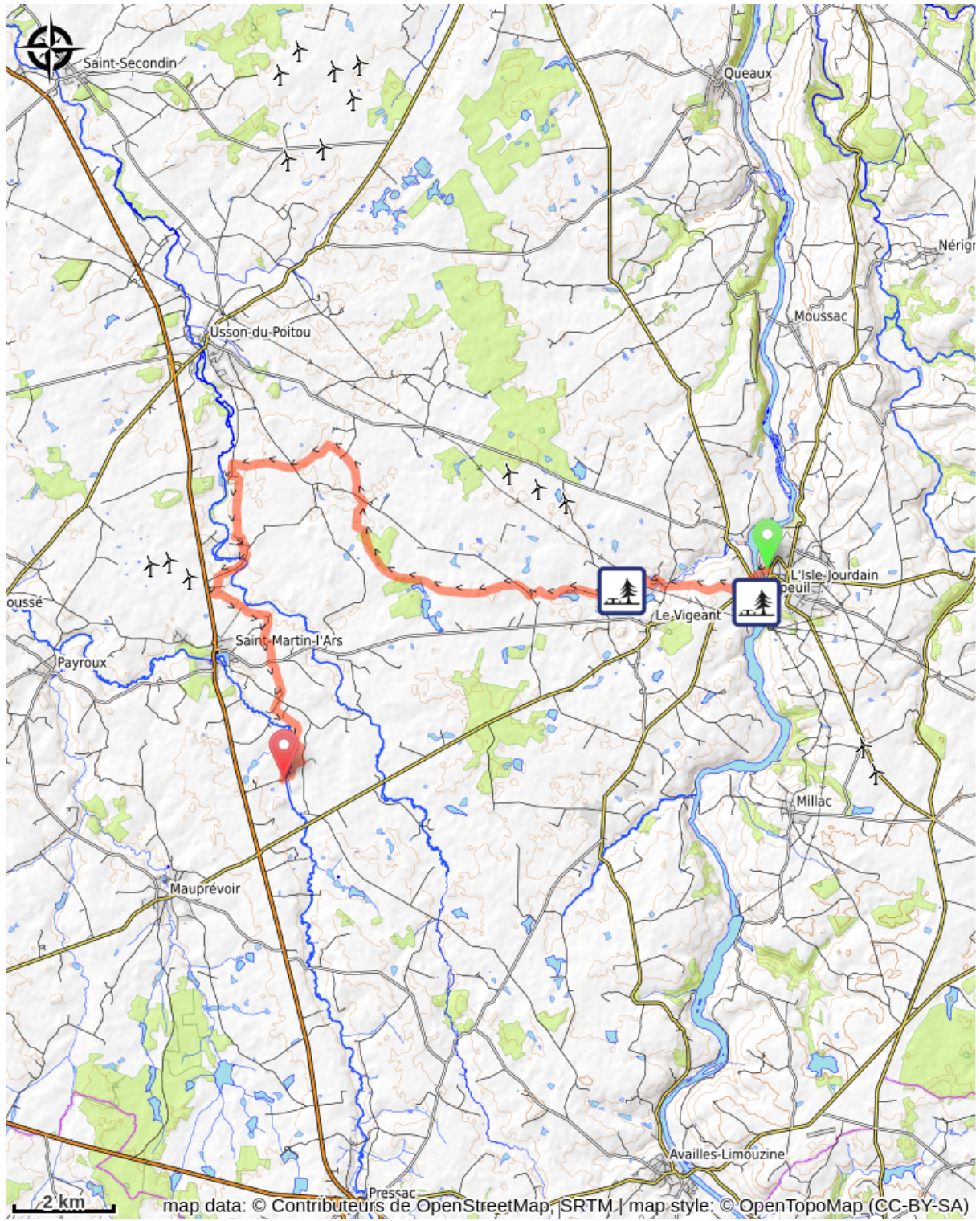
4. USSON-DU-POITOU

Profil altimétrique



Altitude min 98 m Altitude max 161 m

Sur votre chemin...



Toutes les infos pratiques