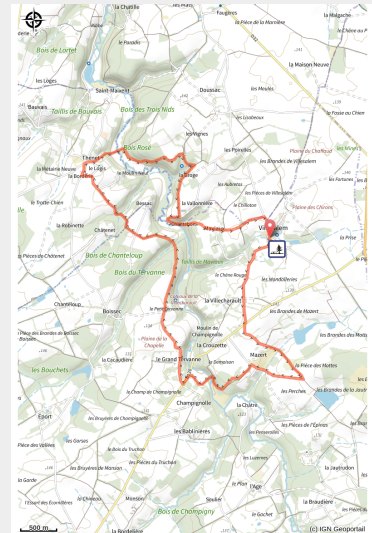


Les chemins de Villesalem 7

L'Anglin - JOURNET



(©Momentum Productions Mickaël Planes)



Infos pratiques

Pratique : Trail

Longueur : 14.0 km

Dénivelé positif : 221 m

Difficulté : Intermédiaire

Type : Boucle

Itinéraire

Départ : Villesalem

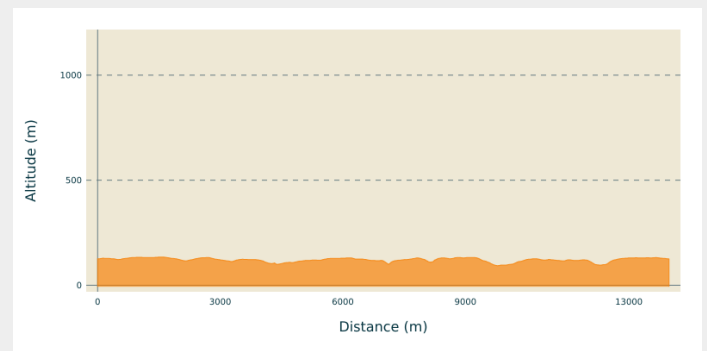
Arrivée : Villesalem

Communes : 1. JOURNET

2. HAIMS

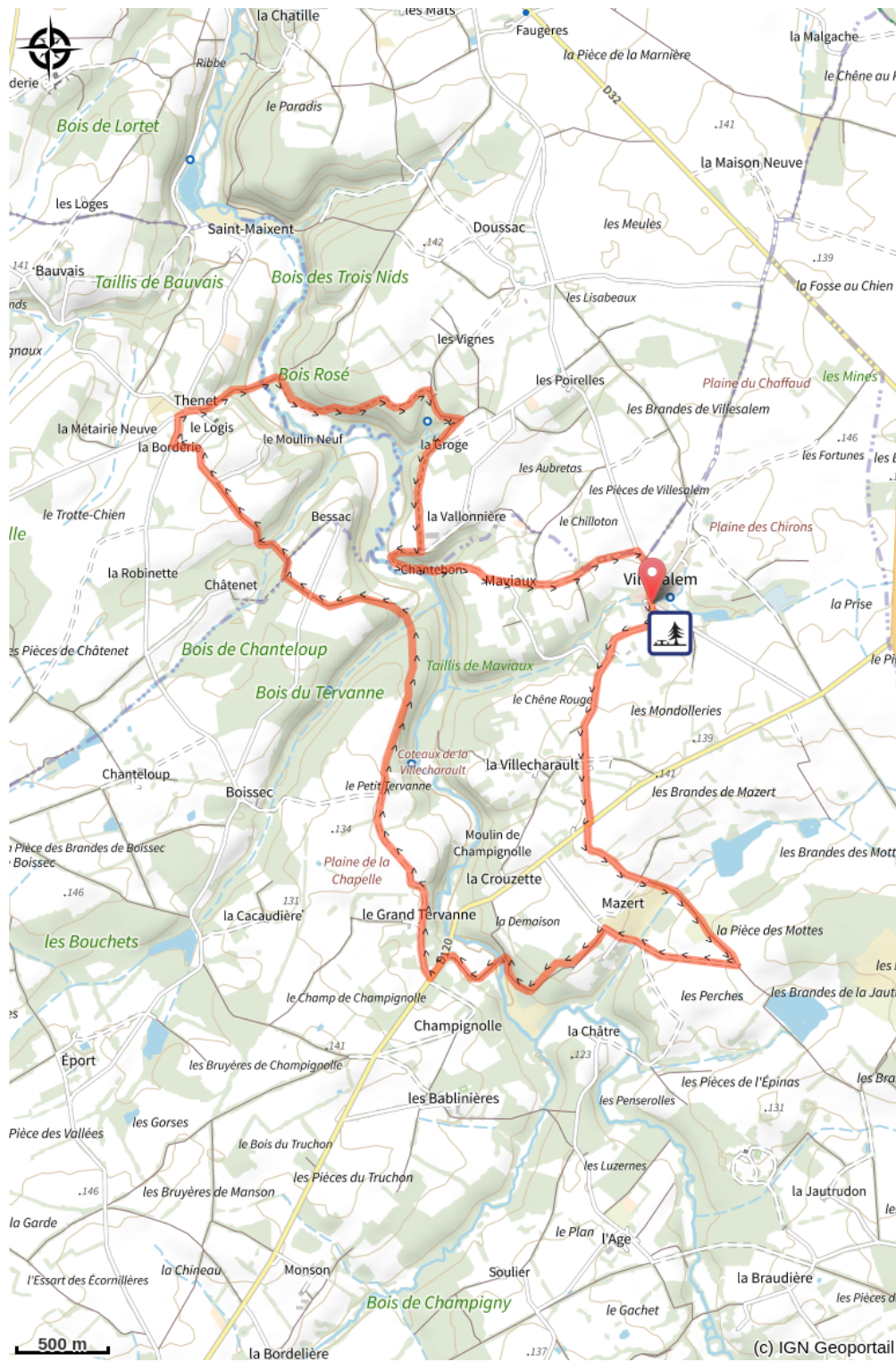
3. BETHINES

Profil altimétrique



Altitude min 93 m Altitude max 134 m

Sur votre chemin...



Toutes les infos pratiques