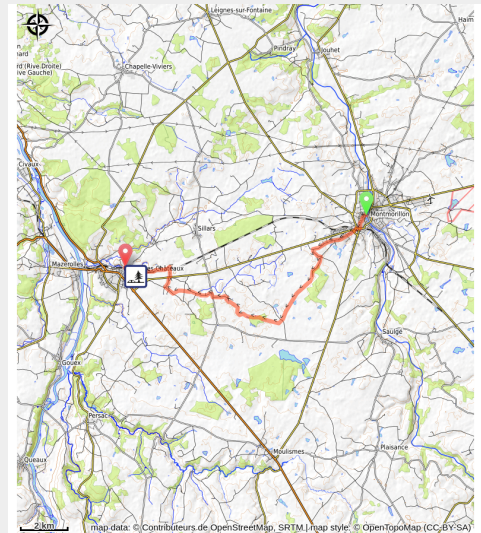


Montmorillon - Lussac

La Gartempe - MONTMORILLON



(©Momentum Productions Mickaël Planes)



Infos pratiques

Pratique : Rando pédestre

Durée : 4 h

Longueur : 16.4 km

Dénivelé positif : 138 m

Difficulté : Intermédiaire

Type : Traversée

Itinéraire

Départ : Vieux pont de Montmorillon

Arrivée : Gare de Lussac-les-Châteaux

Balisage :  GR  Voie de St-Jacques de Compostelle

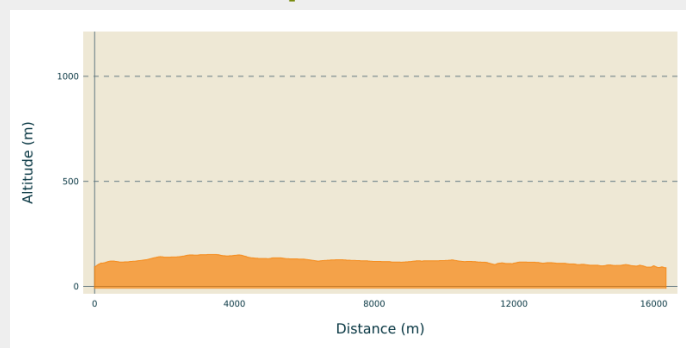
Communes : 1. MONTMORILLON

2. SILLARS

3. SAULGE

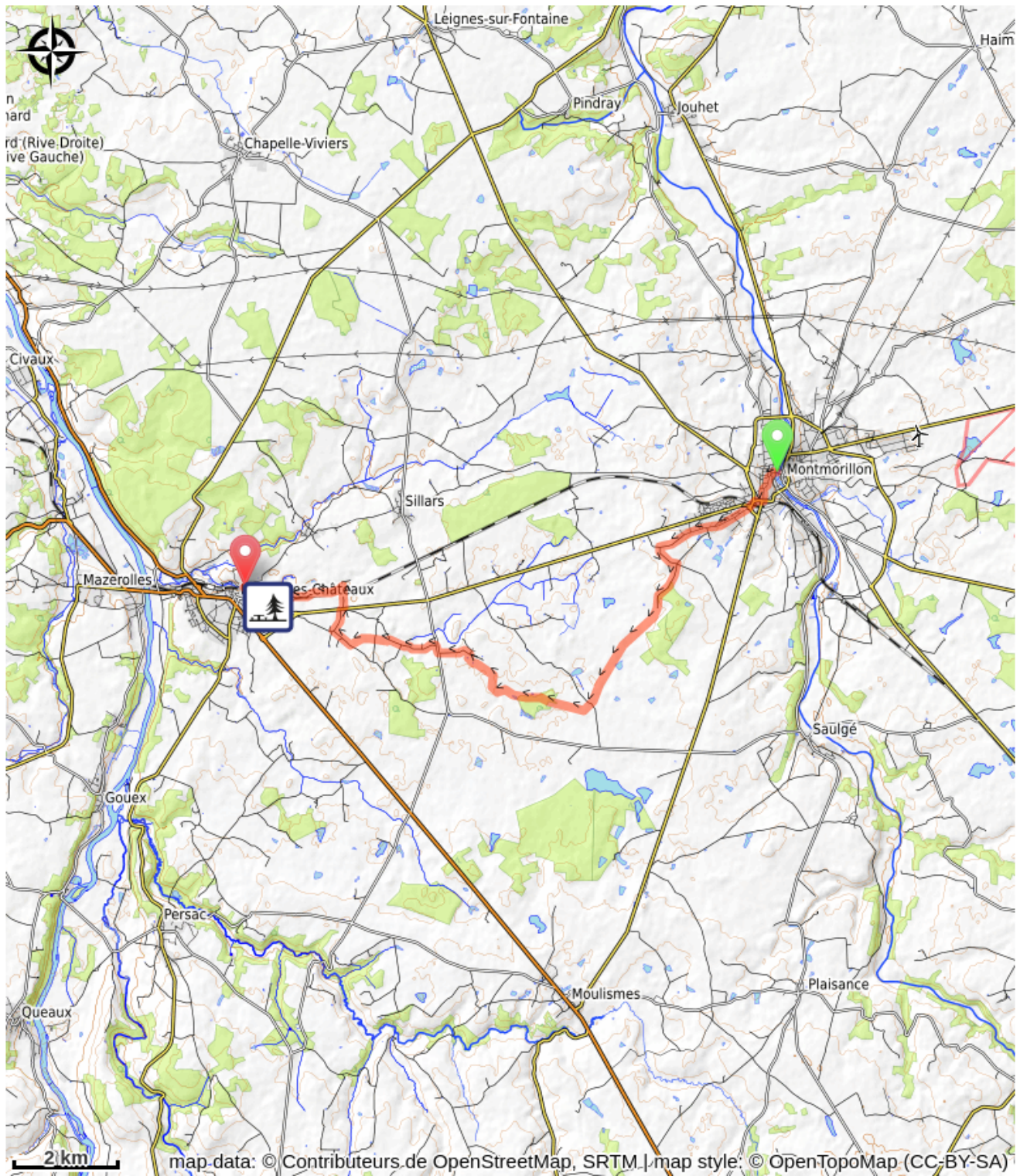
4. LUSSAC-LES-CHATEAUX

Profil altimétrique



Altitude min 89 m Altitude max 152 m

Sur votre chemin...



Toutes les infos pratiques