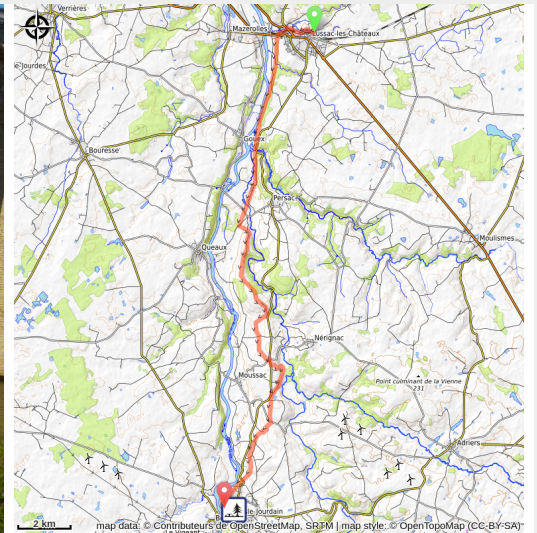


# Lussac - L'Isle-Jourdain

La Vienne - LUSSAC-LES-CHATEAUX



(©GCom)



## Infos pratiques

Pratique : Rando pédestre

Durée : 5 h

Longueur : 23.8 km

Dénivelé positif : 272 m

Difficulté : Intermédiaire

Type : Traversée

# Itinéraire

**Départ** : Lussac-les-Châteaux

**Arrivée** : L'Isle-Jourdain

**Balisage** :  GR  Voie de St-Jacques de Compostelle

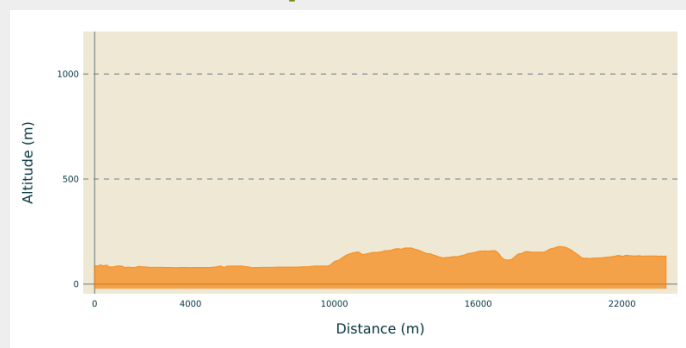
**Communes** : 1. LUSSAC-LES-CHATEAUX

2. PERSAC

3. MOUSSAC

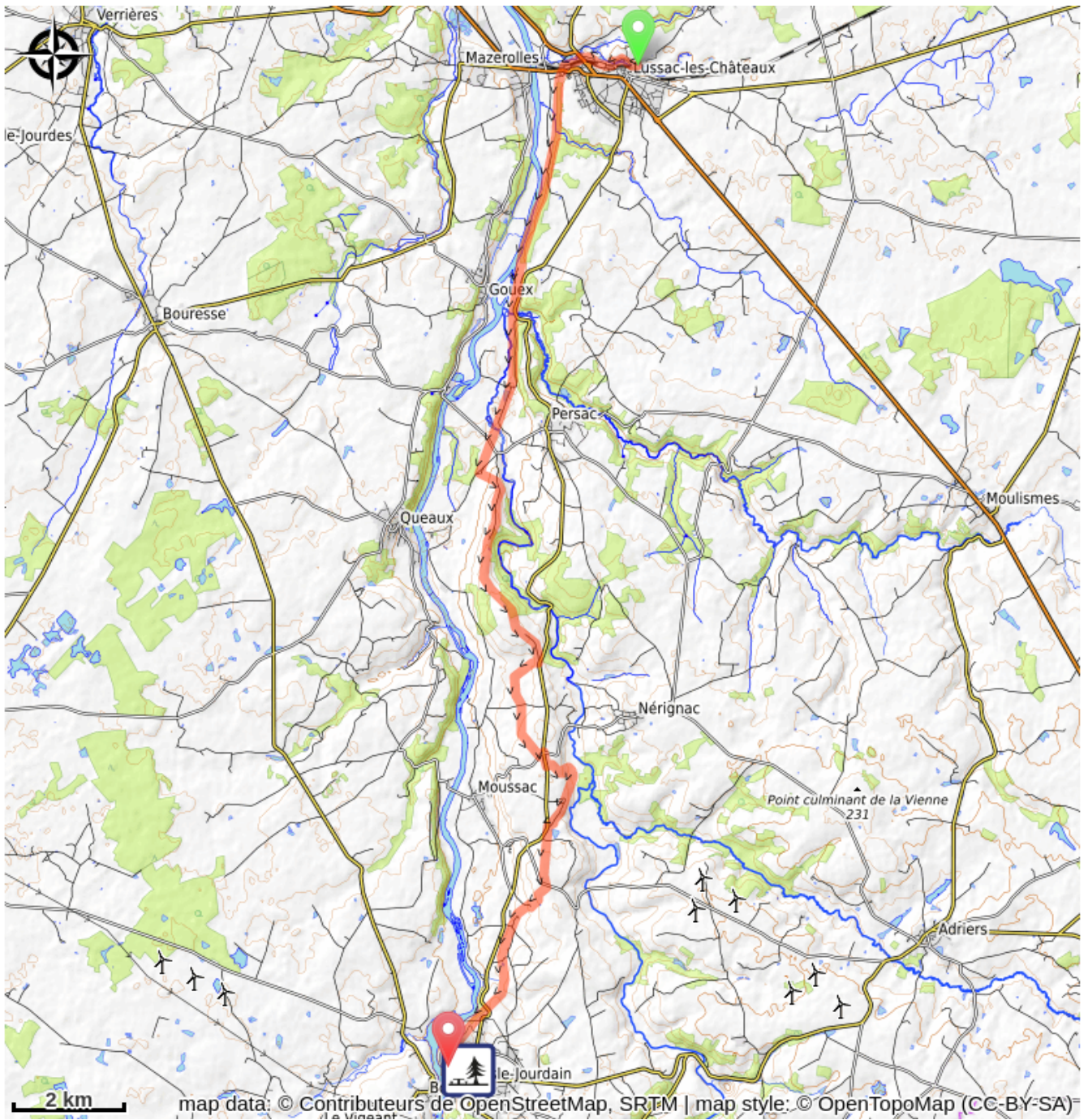
4. L'ISLE JOURDAIN

## Profil altimétrique



Altitude min 78 m Altitude max 179 m

# Sur votre chemin...



# Toutes les infos pratiques