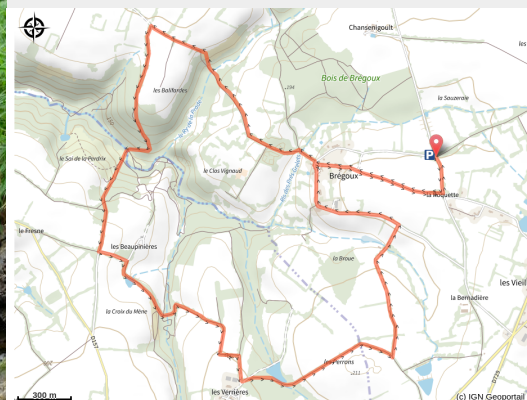


Chemin d'Oc et d'Oïl boucle n°6

La Vienne - MILLAC



(©Momentum Productions Mickaël Planes)



Avec ses nombreux passages à gué, ce sentier vallonné vous propose un parcours varié dans la campagne Millacoise.

Infos pratiques

Pratique : Rando pédestre

Durée : 2 h 30

Longueur : 9.0 km

Dénivelé positif : 178 m

Difficulté : Difficile

Type : Boucle

Thèmes : Faune, Flore, Géologie, Point de vue

Itinéraire

Départ : Brégoux

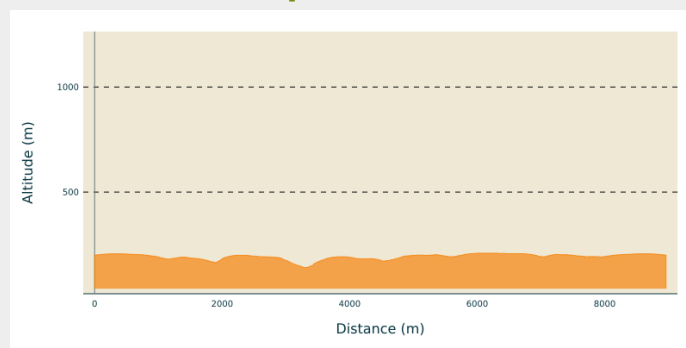
Arrivée : Brégoux

Balisage : — PR

Communes : 1. MILLAC

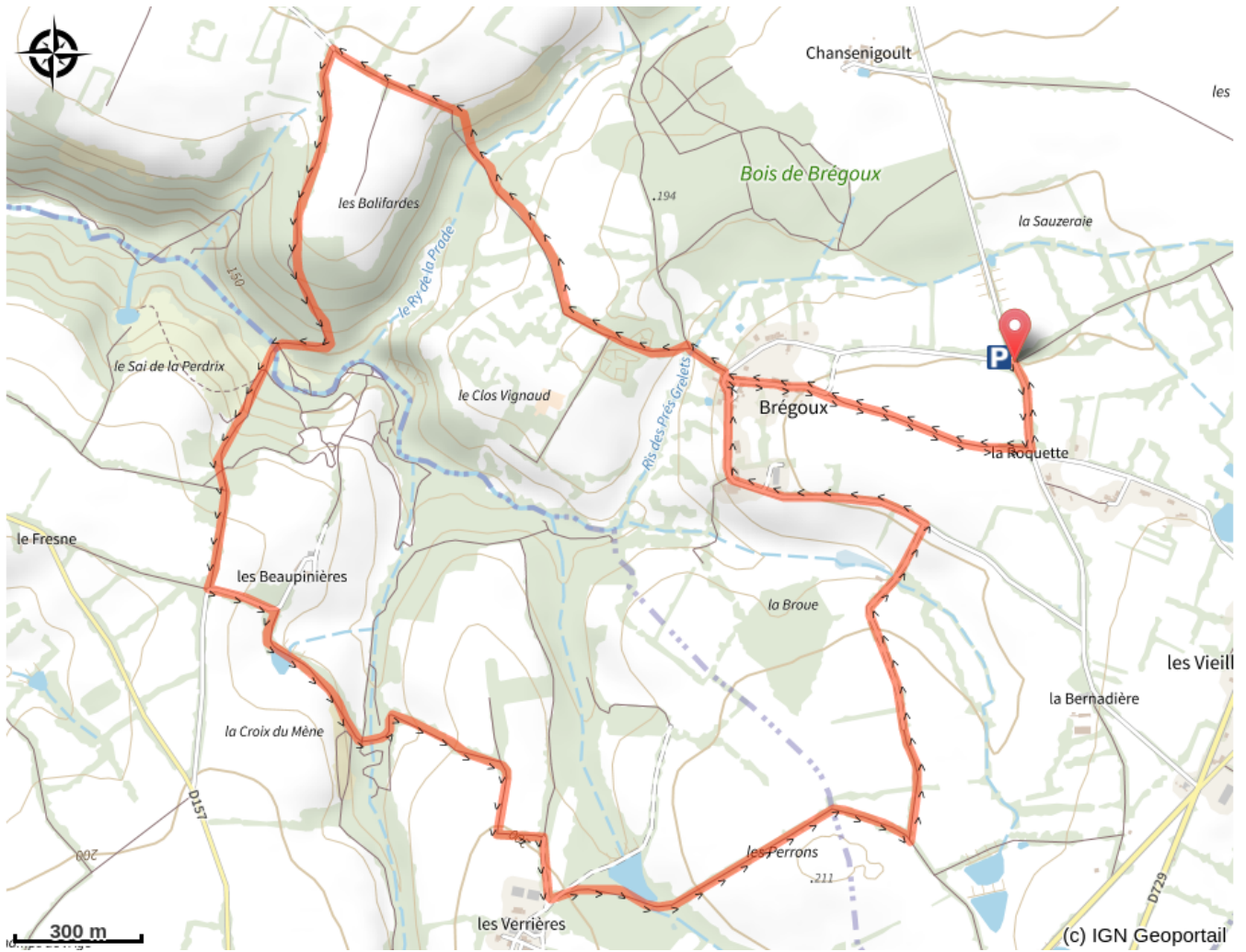
2. AVAILLES LIMOUZINE

Profil altimétrique



Altitude min 140 m Altitude max 209 m

Sur votre chemin...



Toutes les infos pratiques

Comment venir ?

Accès routier

Accès au départ par une petite route direction Bregoux depuis le village des Vieilles Forges au croisement de la D729 et de la D34

Parking conseillé

Route de Brégoux