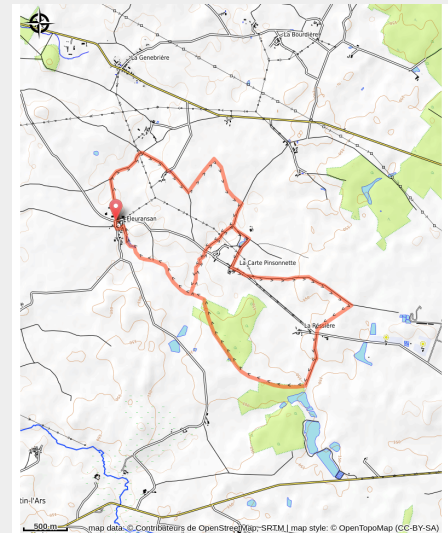


Le Chêne Tremblant boucles n°3 et 4

Le Clain - USSON-DU-POITOU



(©Rémy Berthon)



Une balade en campagne

Infos pratiques

Pratique : Rando pédestre

Durée : 2 h

Longueur : 12.2 km

Dénivelé positif : 63 m

Difficulté : Facile

Type : Boucle

Thèmes : Archéologie et histoire, Faune, Flore

Itinéraire

Départ : Fleuransant

Arrivée : Fleuransant

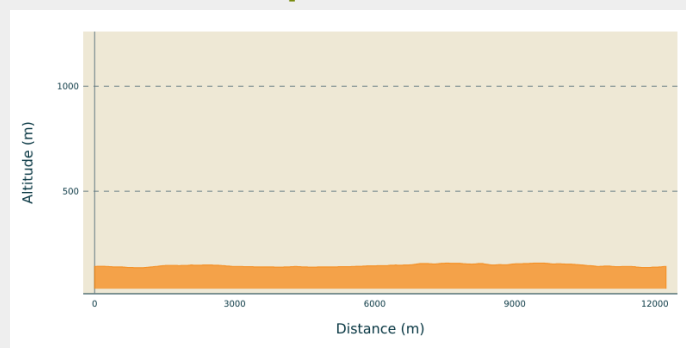
Balisage : — PR

Communes : 1. USSON-DU-POITOU

2. LE VIGEANT

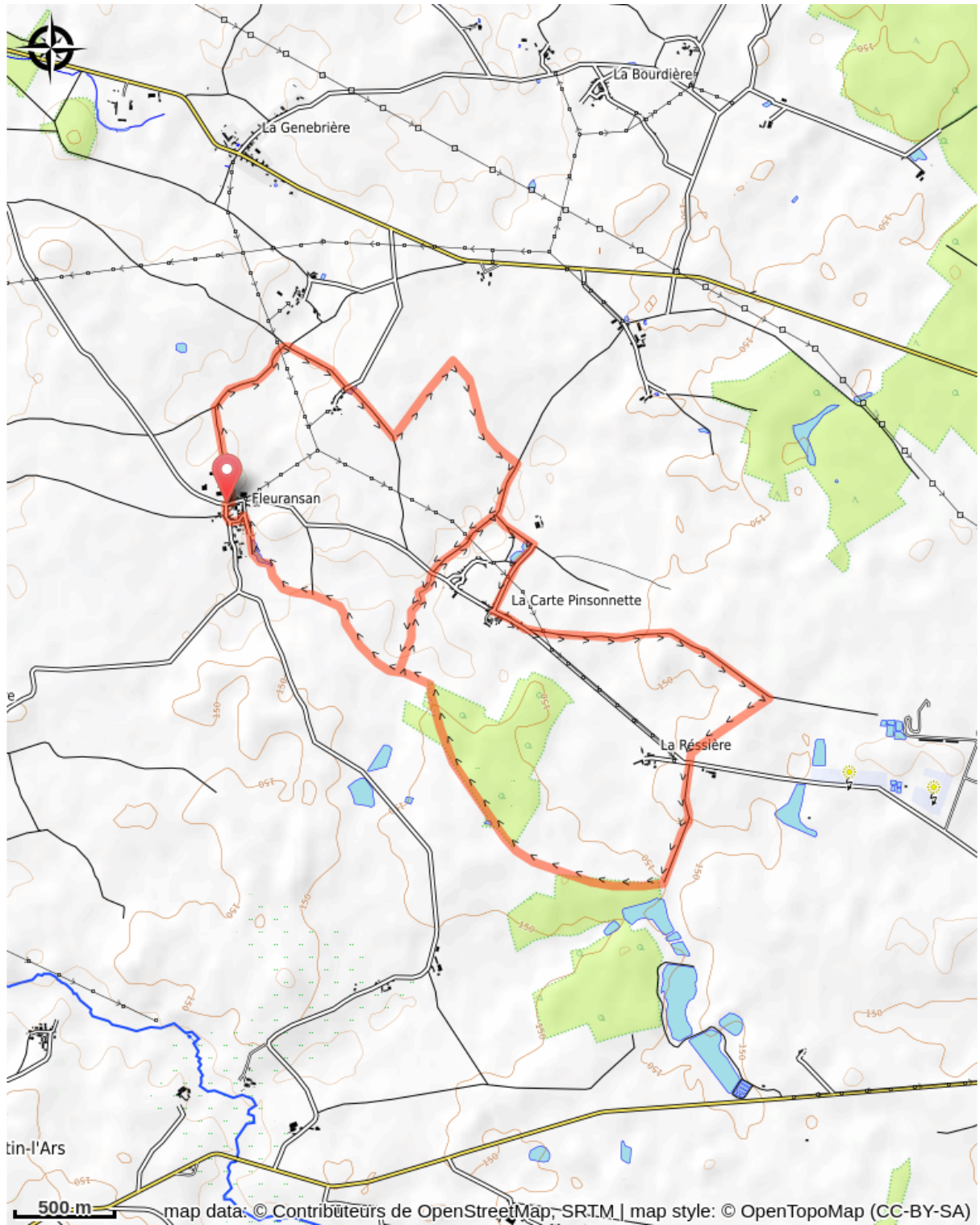
3. SAINT-MARTIN-LARS

Profil altimétrique



Altitude min 136 m Altitude max 158 m

Sur votre chemin...



Toutes les infos pratiques

Comment venir ?

Parking conseillé

Fleurasant