
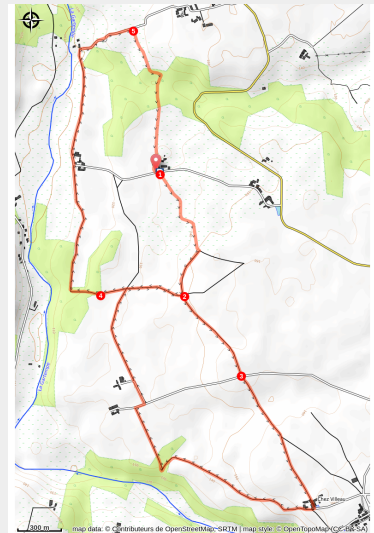


# L'Aiguail de la Gartempe boucles n°8 et 9

La Gartempe - LATHUS-SAINT-REMY



(©Escarp'Haims)



*Element fédérateur du paysage, la Gartempe creuse dans le granit une vallée tourmentée à Lathus.*

En aval, vers Saugé puis Montmorillon, ce sont des eaux plus calmes qui glissent sur un lit calcaire.

On peut aborder la rivière directement par des pistes au relief peu accusé mais souvent assez ombragées (moulin Moreau, moulin de Lenest). Des essences rares ont choisi ce site protégé pour s'épanouir, elles prouvent à elles seules l'excellence de cette vallée multi facettes qui fait le bonheur des amateurs et des professionnels du canoë kayak.

## Infos pratiques

Pratique : Rando pédestre

Durée : 2 h 30

Longueur : 10.2 km

Dénivelé positif : 171 m

Difficulté : Facile

Type : Boucle

Thèmes : Archéologie et histoire, Architecture, Flore, Point de vue

# Itinéraire

**Départ** : Marsat, Lathus-Saint-Rémy

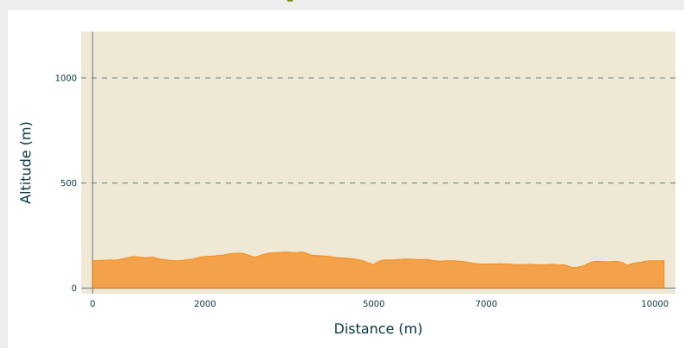
**Arrivée** : Marsat, Lathus-Saint-Rémy

**Balisage** : — PR

**Communes** : 1. LATHUS-SAINT-REMY

2. SAULGE

## Profil altimétrique

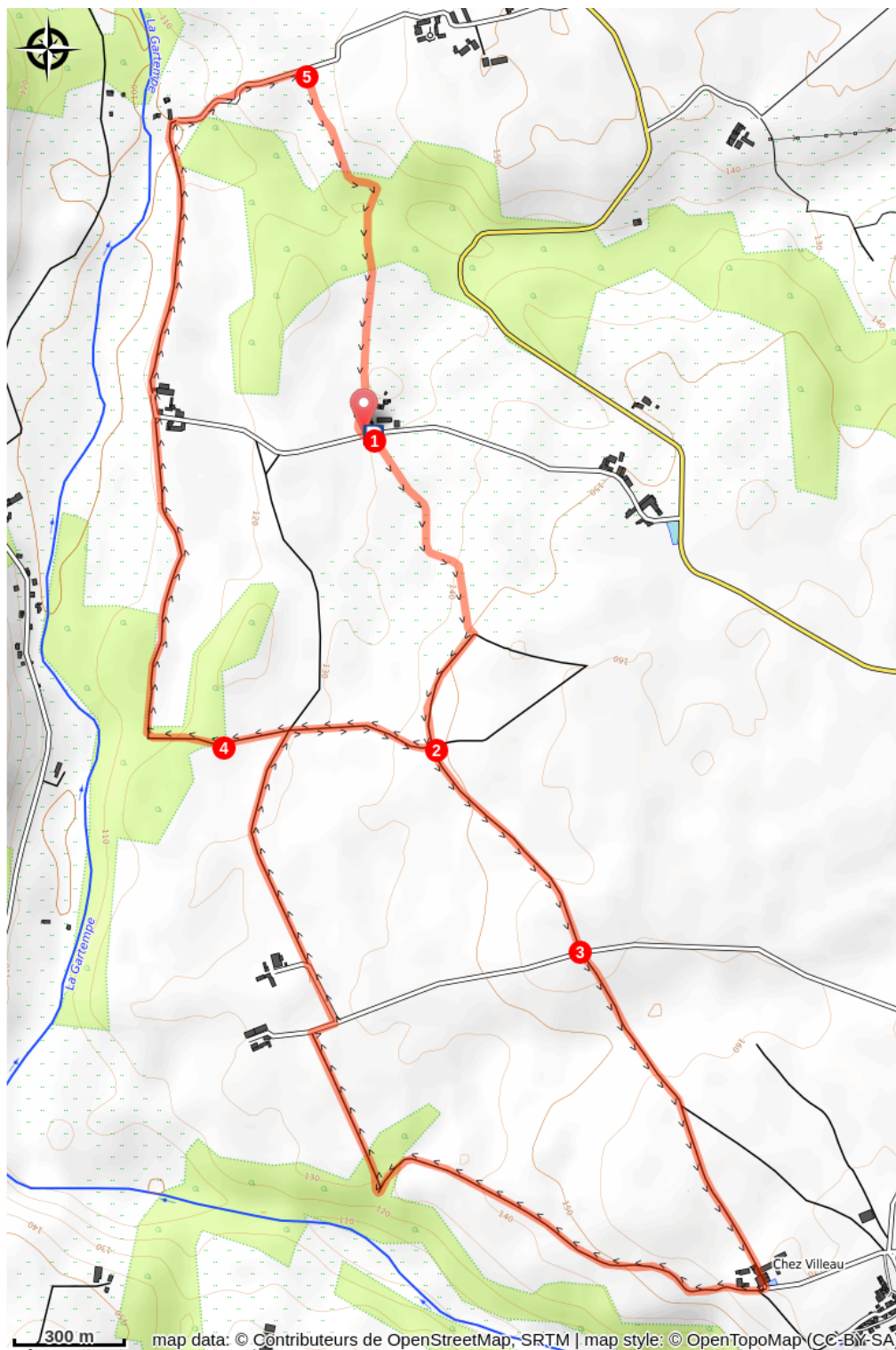


Altitude min 97 m Altitude max 171 m

Suivre le balisage "L'Aiguail de la Gartempe n°8 et 9"

1. Partir vers le sud par un chemin ombragé et le suivre jusqu'à rencontrer la boucle n° 10 de "l'Aiguail de la Gartempe". Prendre alors à droite jusqu'au carrefour suivant.
2. A la rencontre avec la boucle n°9, deux choix s'offrent à vous : prendre à gauche la boucle 9 vous permettra de faire le parcours complet de cette randonnée, ou bien, vous pouvez continuer à droite sur la boucle 8 pour réduire l'itinéraire à une randonnée de 5 km. Dans ce cas, passez directement au point numéro 4.
3. Après avoir rejoint une route que vous traverserez pour continuer tout droit, laisser un chemin sur la gauche pour rejoindre le hameau de Chez Villeau. Prendre ensuite un chemin à droite et le suivre jusqu'à rejoindre à nouveau la route. Prendre à droite puis à gauche pour continuer sur un chemin. A la rencontre avec la boucle n°8, prendre à gauche.
4. Continuer sur le chemin qui longe le bois. Vous traverserez un hameau et continuerez tout droit en suivant maintenant le GR de Pays Vienne Limousine. Au moulin de Lenest, prendre à droite pour s'éloigner de la Gartempe, puis quitter le GR de Pays 500 m plus loin en tournant à nouveau à droite.
5. Suivre le chemin jusque dans les bois pour franchir un ruisseau, puis continuer tout droit pour rejoindre votre point de départ.

# Sur votre chemin...



# Toutes les infos pratiques

## Comment venir ?

Accès routier

Accès par la D116, puis direction Boussigny.

Parking conseillé

Marsat