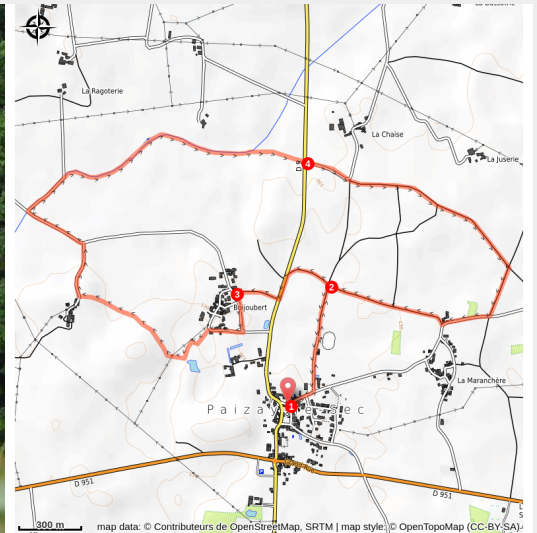


# Les Grands Ciels boucle n°4

La Vienne - PAIZAY-LE-SEC



(©Béatrice Guyonnet)



*Découvrez le village de Paizay sur des chemins accessible à tous sans difficultés.*

## Infos pratiques

Pratique : Rando pédestre

Durée : 1 h 30

Longueur : 7.6 km

Dénivelé positif : 27 m

Difficulté : Facile

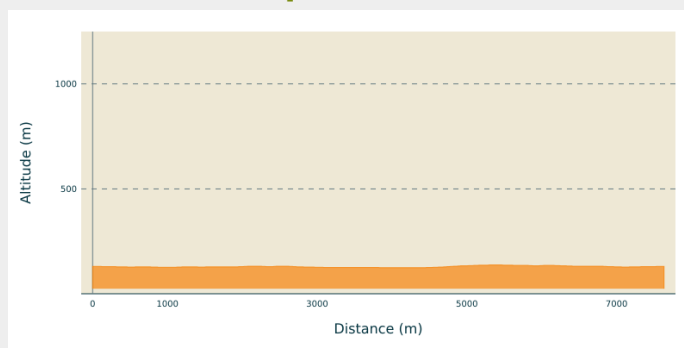
Type : Boucle

Thèmes : Archéologie et histoire

# Itinéraire

**Départ** : Paizay-le-Sec  
**Arrivée** : Paizay-le-Sec  
**Balisage** : — PR  
**Communes** : 1. PAIZAY-LE-SEC

## Profil altimétrique

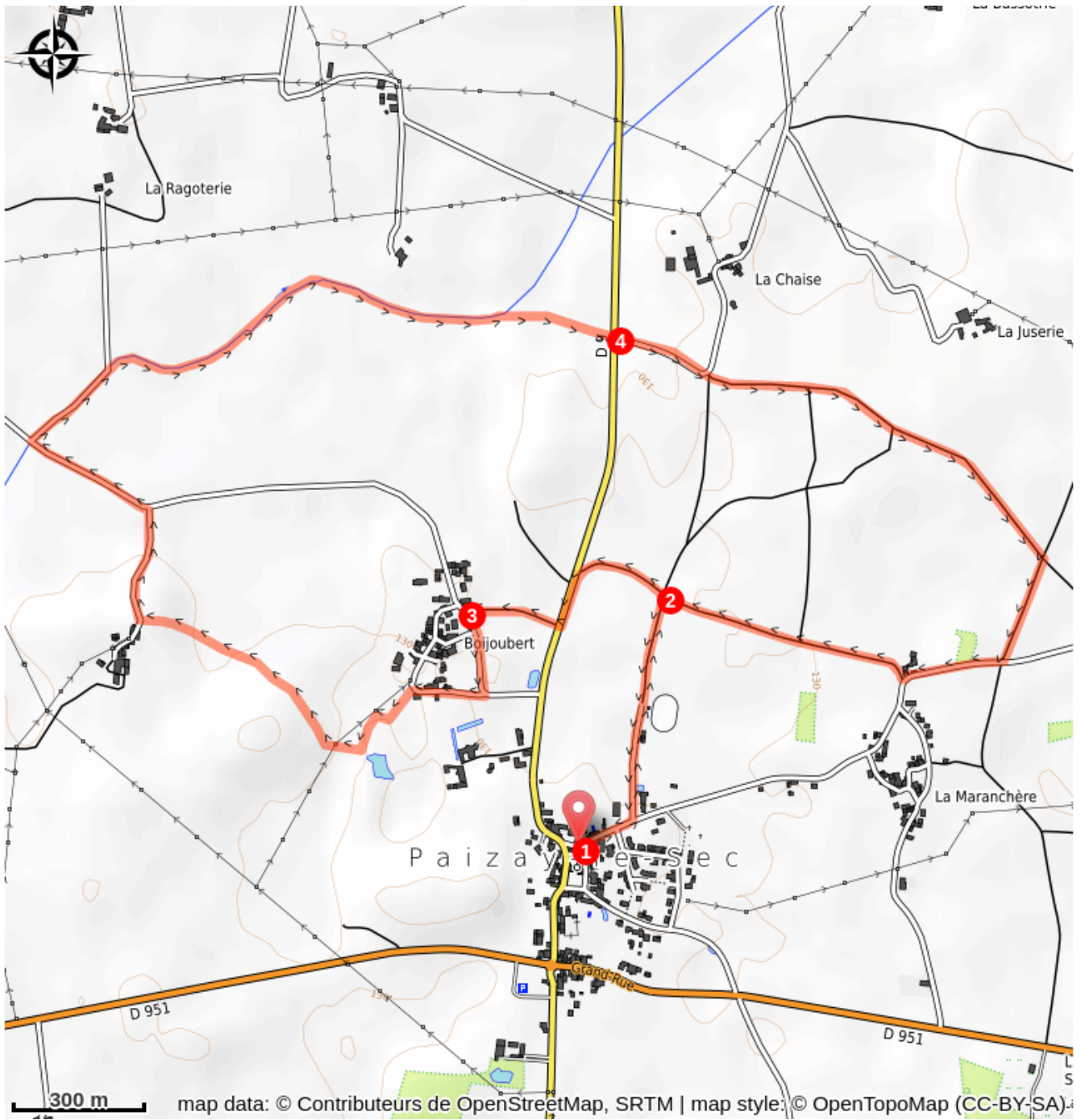


Altitude min 125 m Altitude max 138 m

Suivre le balisage "Les Grands Ciels" n° 4 et 5

1. Au départ de la place de l'église, suivre les panneaux "Les Grands Ciels n°5" et prendre la route de Nalliers, puis à gauche la rue du Stade pour s'engager ensuite sur un chemin.
2. Au croisement, laisser la boucle 5 pour suivre le balisage "Les Grands Ciels n°4" vers la gauche. Vous rejoindrez la route que vous prendrez vers la gauche, puis vous tournerez à droite 100 m plus loin pour rejoindre le hameau de Bois Joubert.
3. Prendre à gauche sur la route pour contourner le village, puis la dernière route à droite pour rejoindre les premières maisons et prendre un chemin à gauche.
4. Prendre deux fois à droite pour rejoindre le prochain hameau et tourner encore à droite. Au milieu des champs prendre à gauche puis à droite. Laisser la boucle 2 sur la gauche et continuer tout droit jusqu'à la route
5. Traverser la départementale pour continuer sur la route, puis la quitter en partant sur un chemin dans le virage. Le suivre jusqu'à rencontrer la boucle n°3 et prendre à droite deux fois pour rejoindre le chemin qui vous reconduira à Paizay.

# Sur votre chemin...



# Toutes les infos pratiques

## Comment venir ?

Accès routier

Accès au bourg de Paizay par la D951 entre Chauvigny et Saint-Savin.

Parking conseillé

Place de l'église