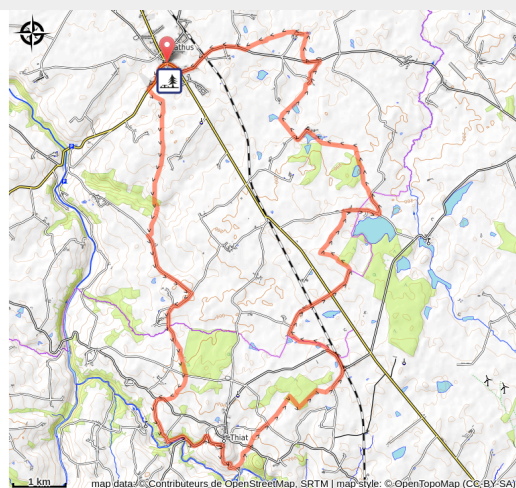


# Circuit du Limousin (Circuit n°7)

La Gartempe - LATHUS-SAINT-REMY



(©Philippe Petit)



*Depuis Lathus, partez à la découverte du début du Limousin en traversant la jolie bourg de Thiat en Haute-Vienne.*

## Infos pratiques

Pratique : Rando VTT

Durée : 1 h 30

Longueur : 29.1 km

Dénivelé positif : 317 m

Difficulté : Difficile

Type : Boucle

# Itinéraire

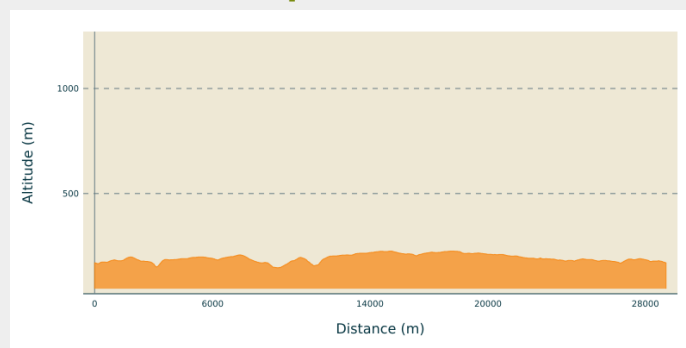
**Départ** : Lathus

**Arrivée** : Lathus

**Balisage** : ➤ VTT

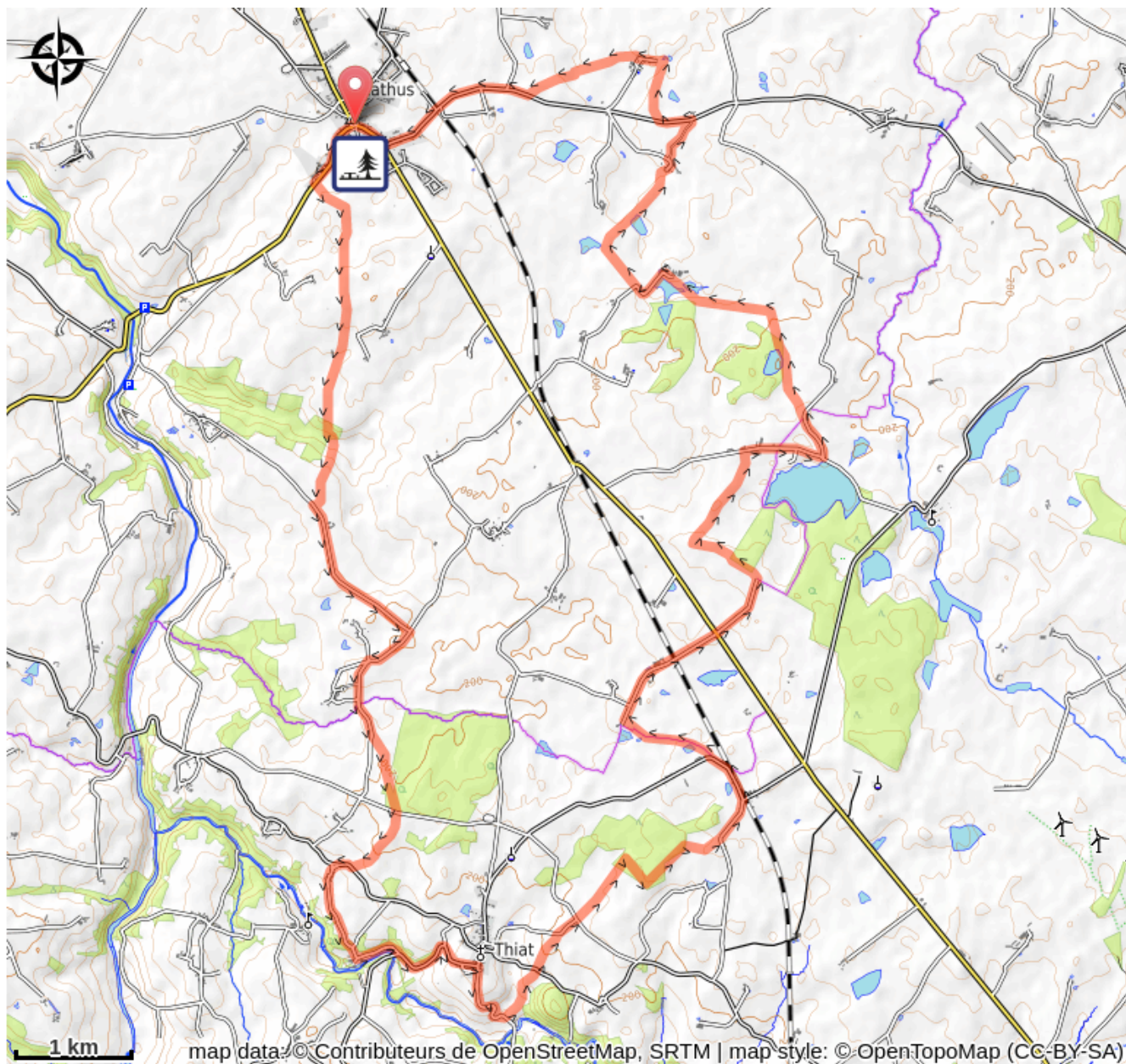
**Communes** : 1. LATHUS-SAINT-REMY

## Profil altimétrique



Altitude min 147 m Altitude max 226 m

# Sur votre chemin...



# Toutes les infos pratiques

## Comment venir ?

Transports

Gare de Lathus sur la ligne TER Poitiers - Limoges

Parking conseillé

Place des Victoires, Lathus