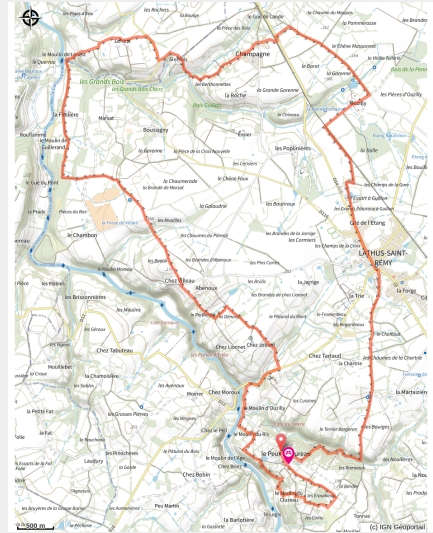


Circuit des Châteaux (Circuit n°6)

La Gartempe - LATHUS-SAINT-REMY



(©Thierry Bonnet)

Entre plateaux et vallée escarpée de la Gartempe, profitez des châteaux autour de cette boucle de 25 km.

Infos pratiques

Pratique : Rando VTT

Durée : 1 h 30

Longueur : 25.0 km

Dénivelé positif : 371 m

Difficulté : Difficile

Type : Boucle

Itinéraire

Départ : Ferme Pédagogique, Le Peu

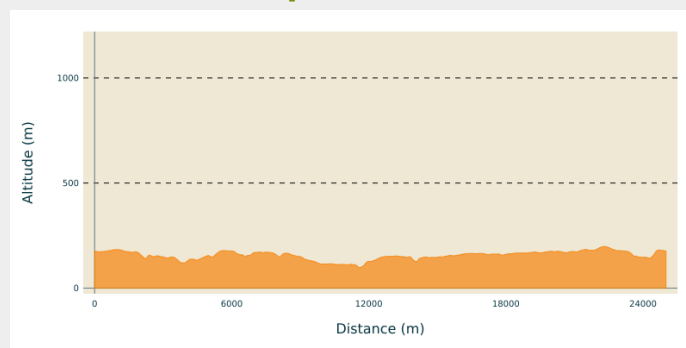
Arrivée : Ferme Pédagogique, Le Peu

Balisage : ➤ VTT

Communes : 1. LATHUS-SAINT-REMY

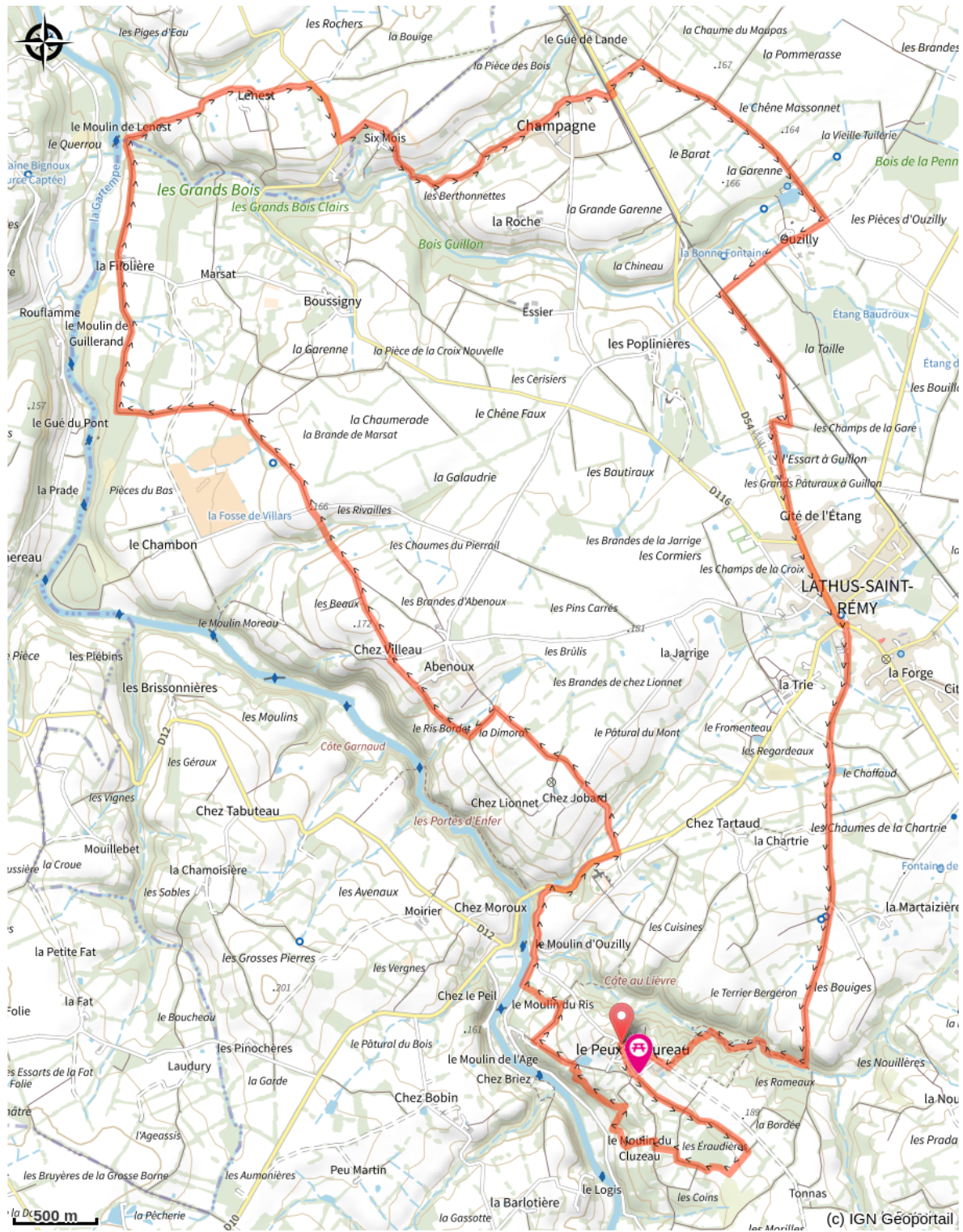
2. SAULGE

Profil altimétrique



Altitude min 97 m Altitude max 198 m

Sur votre chemin...



Toutes les infos pratiques

Comment venir ?

Transports

La gare de Lathus, sur la ligne TER Poitiers - Limoges, est située à 4 km du départ de ce circuit.

Parking conseillé

Le Peu