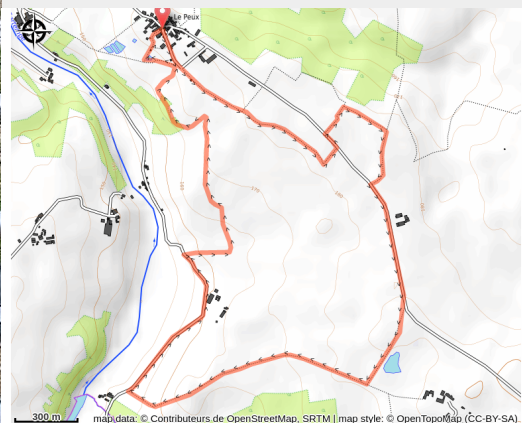


Circuit du Bocage (Circuit n°1)

La Gartempe - LATHUS-SAINT-REMY



(©Thierry Bonnet)



Découvrez le bocage autour du Peu sur un circuit de 6 km accessible à tous !

Infos pratiques

Pratique : Rando VTT

Durée : 30 min

Longueur : 7.1 km

Dénivelé positif : 91 m

Difficulté : Très facile

Type : Boucle

Itinéraire

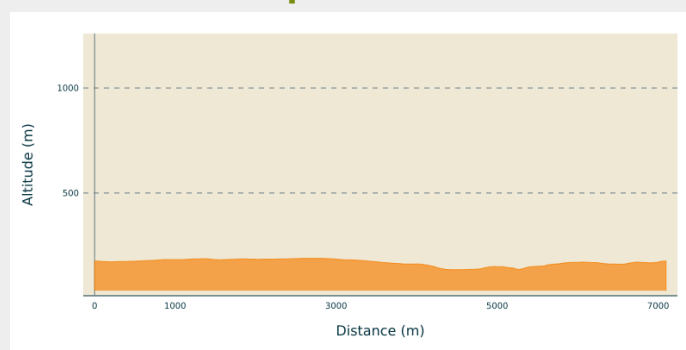
Départ : Ferme Pédagogique, Le Peu

Arrivée : Ferme Pédagogique, Le Peu

Balisage : 🚲 VTT

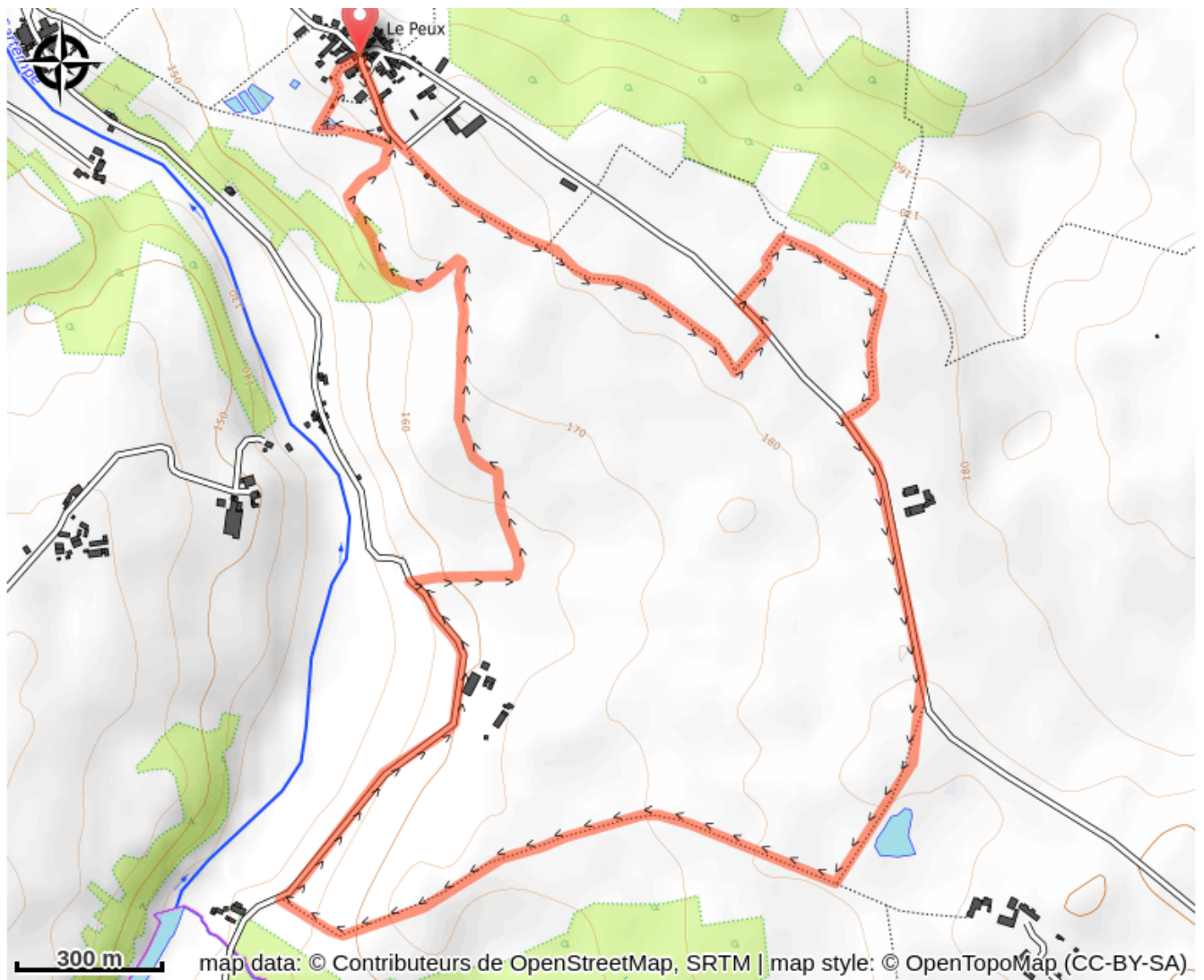
Communes : 1. LATHUS-SAINT-REMY

Profil altimétrique



Altitude min 135 m Altitude max 189 m

Sur votre chemin...



Toutes les infos pratiques

Comment venir ?

Parking conseillé

Le Peu