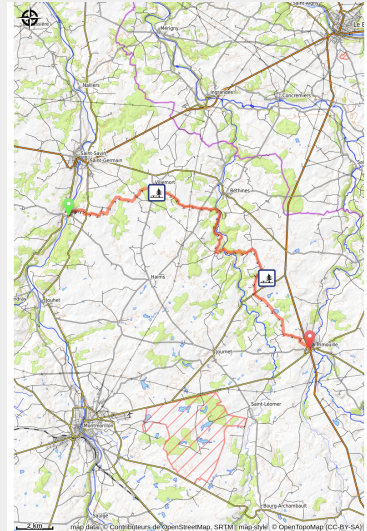


# Antigny - La Trimouille

La Gartempe - ANTIGNY



(©Rémy Berthon)



## Infos pratiques

Pratique : Itinérance

Durée : 1 jour

Longueur : 24.5 km

Dénivelé positif : 287 m

Difficulté : Intermédiaire

Type : Traversée

# Itinéraire

**Départ** : Antigny

**Arrivée** : La Trimouille

**Balisage** :  GR

**Communes** : 1. ANTIGNY

2. HAIMS

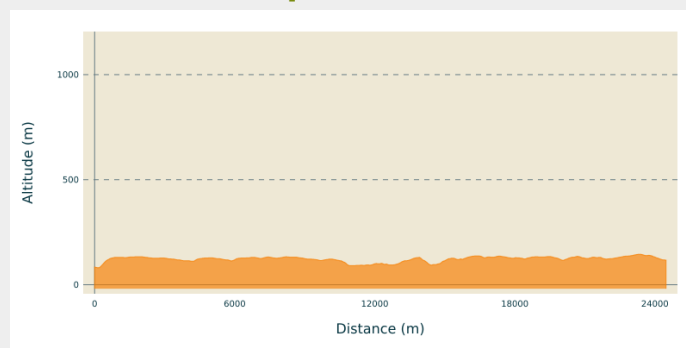
3. VILLEMORT

4. BETHINES

5. JOURNET

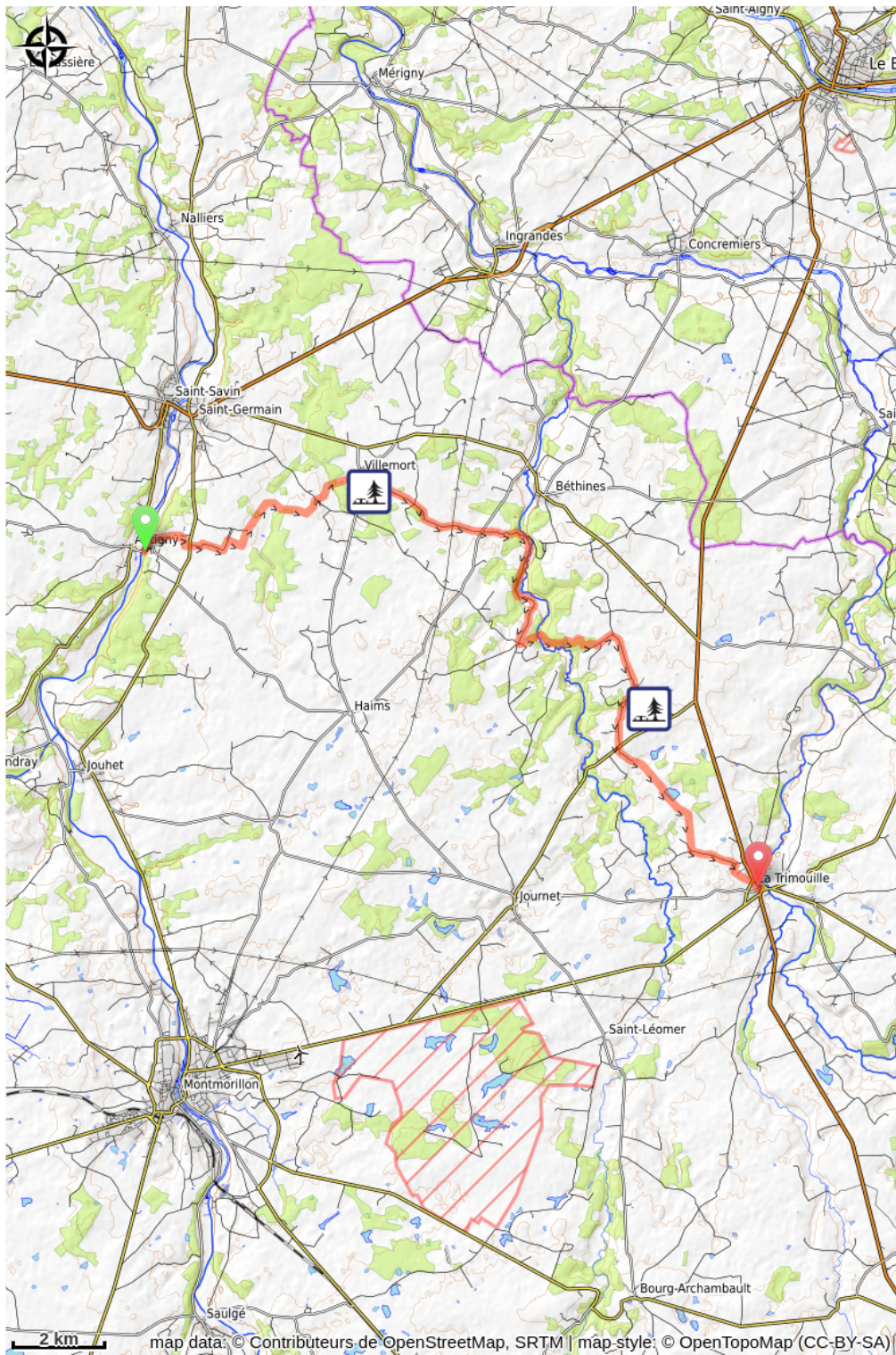
6. LA TRIMOUILLE

## Profil altimétrique



Altitude min 81 m Altitude max 145 m

# Sur votre chemin...



# Toutes les infos pratiques