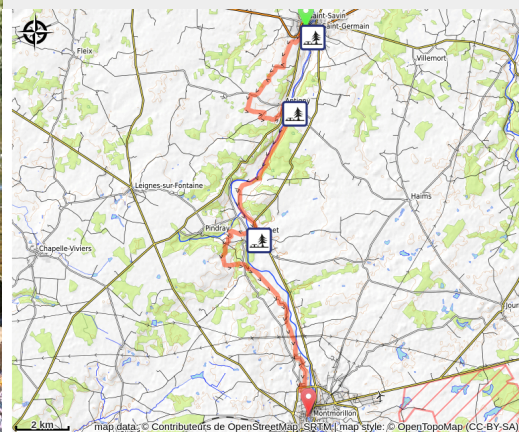


Saint-Savin - Montmorillon

La Gartempe - SAINT-SAVIN



(©Ludozme)



Infos pratiques

Pratique : Rando pédestre

Durée : 4 h

Longueur : 24.8 km

Dénivelé positif : 271 m

Difficulté : Intermédiaire

Type : Traversée

Itinéraire

Départ : Saint-Savin

Arrivée : Montmorillon

Balisage :  GR  Voie de St-Jacques de Compostelle

Communes : 1. SAINT-SAVIN

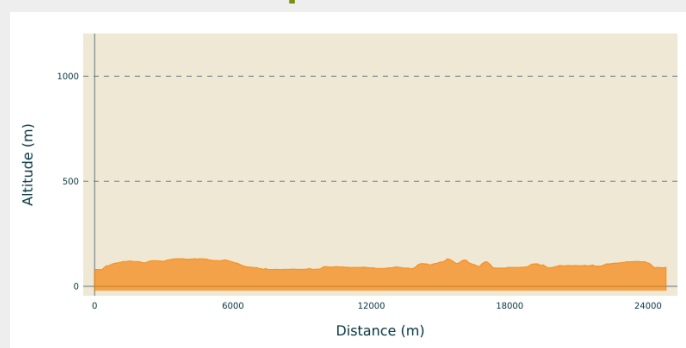
2. ANTIGNY

3. JOUHET

4. PINDRAY

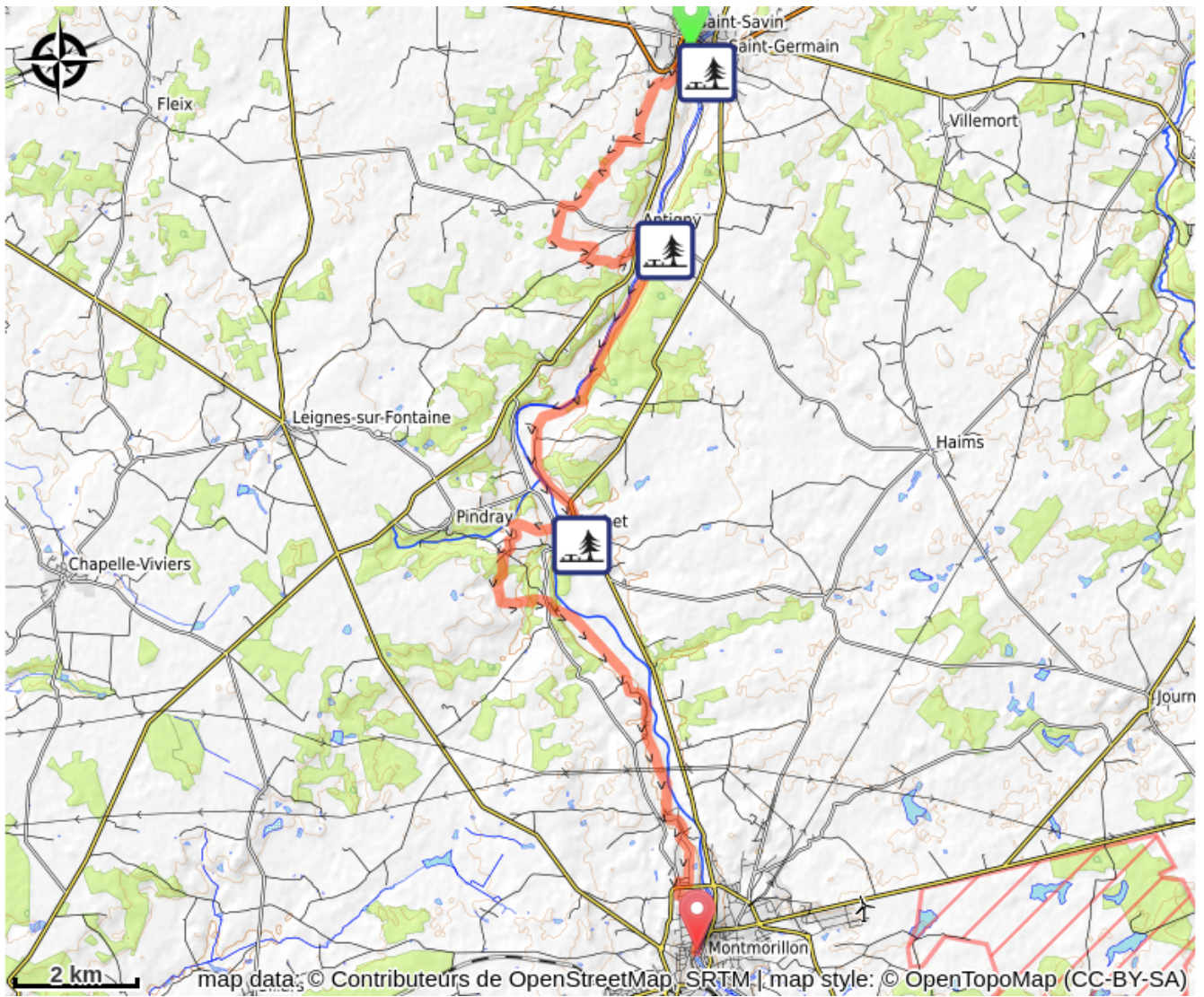
5. MONTMORILLON

Profil altimétrique



Altitude min 79 m Altitude max 131 m

Sur votre chemin...



Toutes les infos pratiques