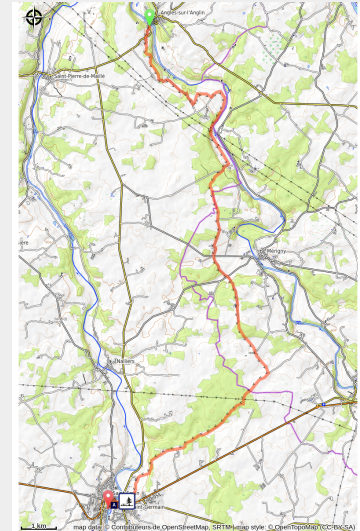


Angles-sur-l'Anglin - Saint-Savin

L'Anglin - SAINT-PIERRE-DE-MAILLE



(©Rémy Berthon)



Infos pratiques

Pratique : Rando pédestre

Durée : 4 h 30

Longueur : 21.2 km

Dénivelé positif : 247 m

Difficulté : Intermédiaire

Type : Traversée

Itinéraire

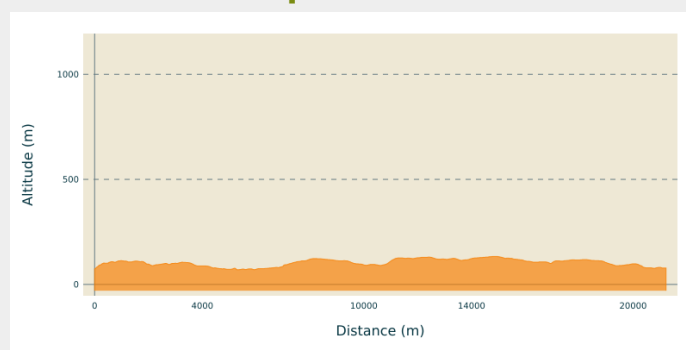
Départ : Angles-sur-l'Anglin

Arrivée : Saint-Savin

Balisage :  GR  Voie de St-Jacques de Compostelle

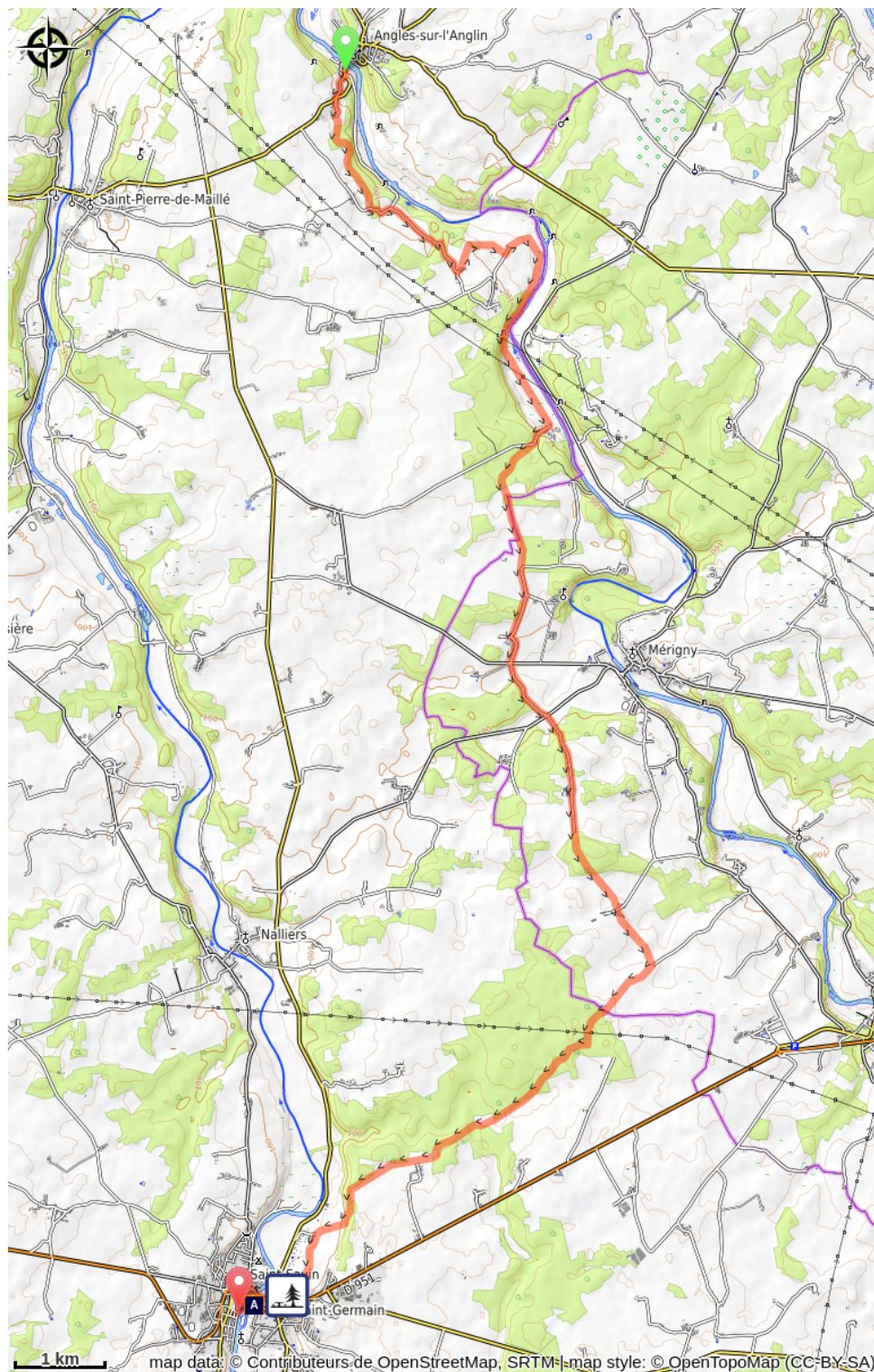
Communes : 1. SAINT-PIERRE-DE-MAILLE
2. SAINT-GERMAIN
3. SAINT-SAVIN


Profil altimétrique



Altitude min 70 m Altitude max 133 m

Sur votre chemin...



 Vue sur l'Abbaye de Saint Savin et sur le vieux pont (A)

Toutes les infos pratiques

Sur votre chemin...



🌟 Vue sur l'Abbaye de Saint Savin et sur le vieux pont (A)

Vous pourrez ici avoir une vue sur l'ensemble abbatial et également sur le vieux pont.

Photographes amateurs ou professionnels : quelques clichés s'imposent ...