
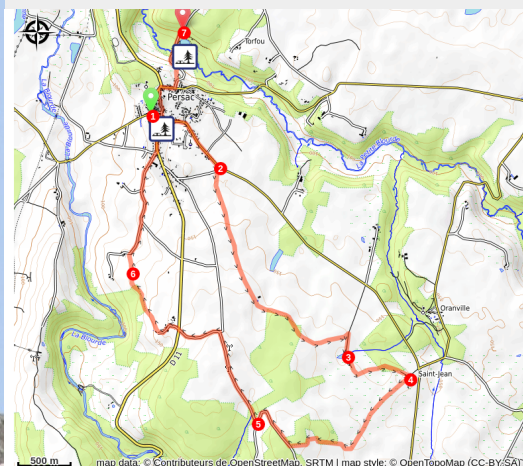


Promenade entre Blourdes

La Vienne - PERSAC



(©Béatrice Guyonnet)



Infos pratiques

Pratique : Sentier d'interprétation

Durée : 2 h 30

Longueur : 11.9 km

Dénivelé positif : 140 m

Difficulté : Intermédiaire

Type : Boucle

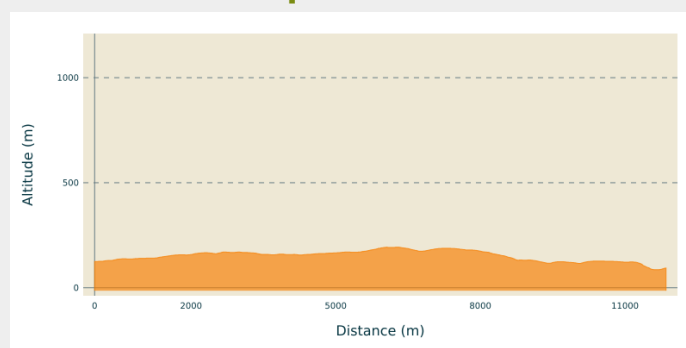
Itinéraire

Départ : Place de la Mairie

Arrivée : Place de la Mairie

Communes : 1. PERSAC

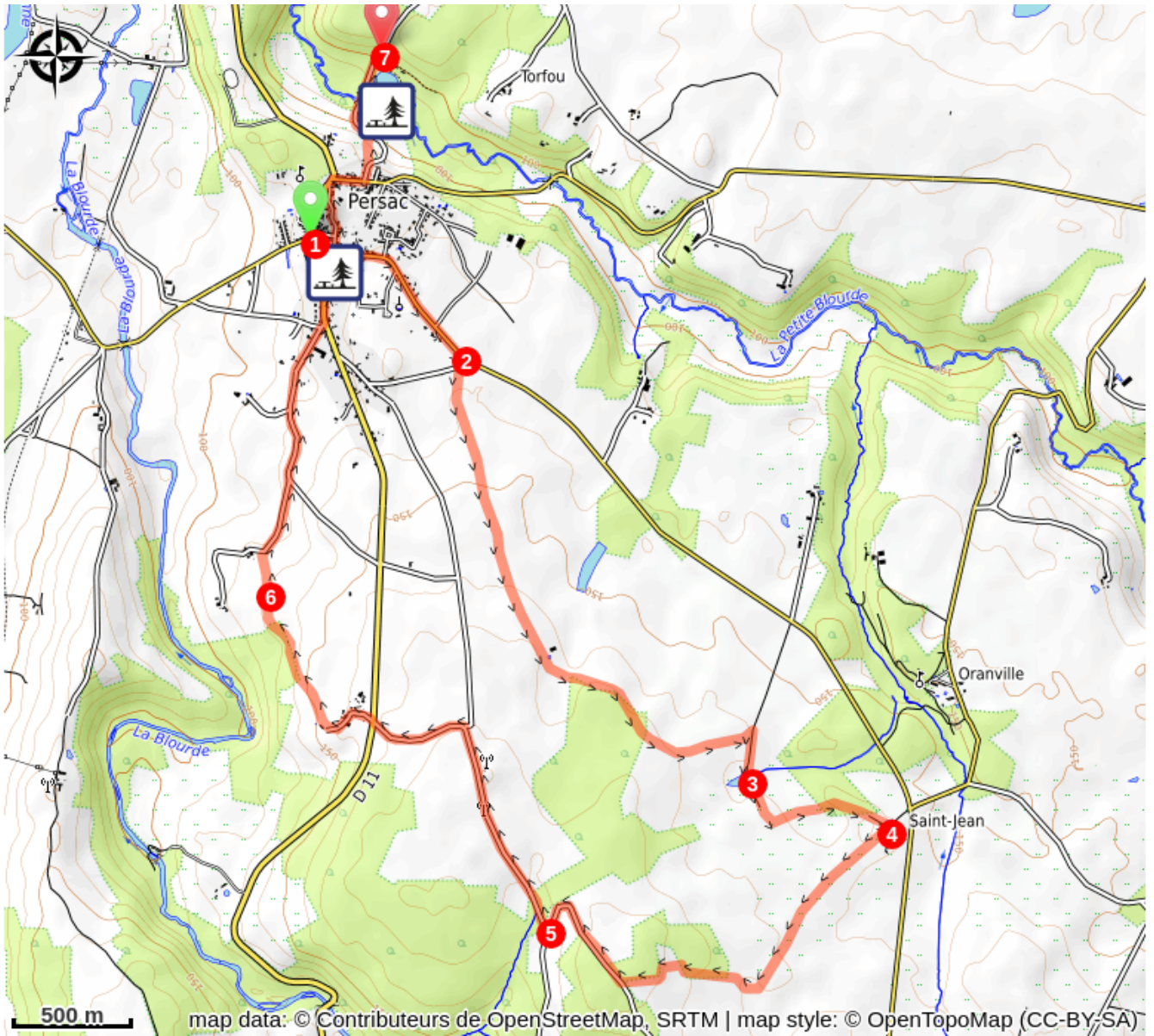
Profil altimétrique



Altitude min 86 m Altitude max 193 m

1. Promenade entre Blourdes
2. La croix des Céans ou Desséans
3. L'étang de Chaume, entre nature et histoire
4. Le corridor écologique de Saint-Jean
5. Le bois des Rafles
6. Panorama sur la vallée de la Grande Blourde
7. L'étang du Petit Moulin

Sur votre chemin...



Toutes les infos pratiques