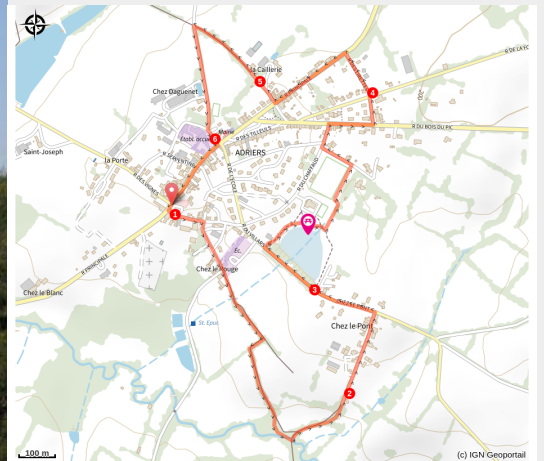


Nature et développement durable

La Vienne - ADRIERS



Infos pratiques

Pratique : Sentier d'interprétation

Durée : 1 h

Longueur : 3.9 km

Dénivelé positif : 45 m

Difficulté : Très facile

Type : Boucle

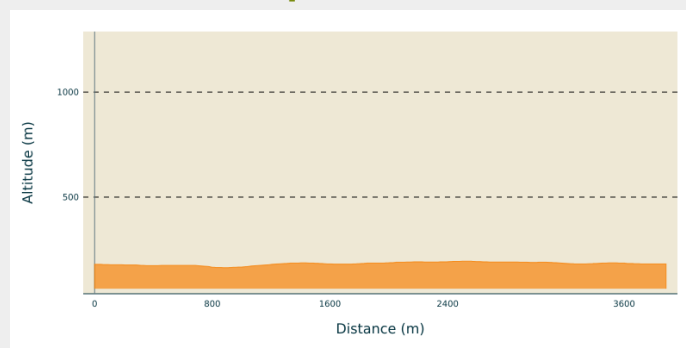
Itinéraire

Départ : Place de l'église

Arrivée : Place de l'église

Communes : 1. ADRIERS

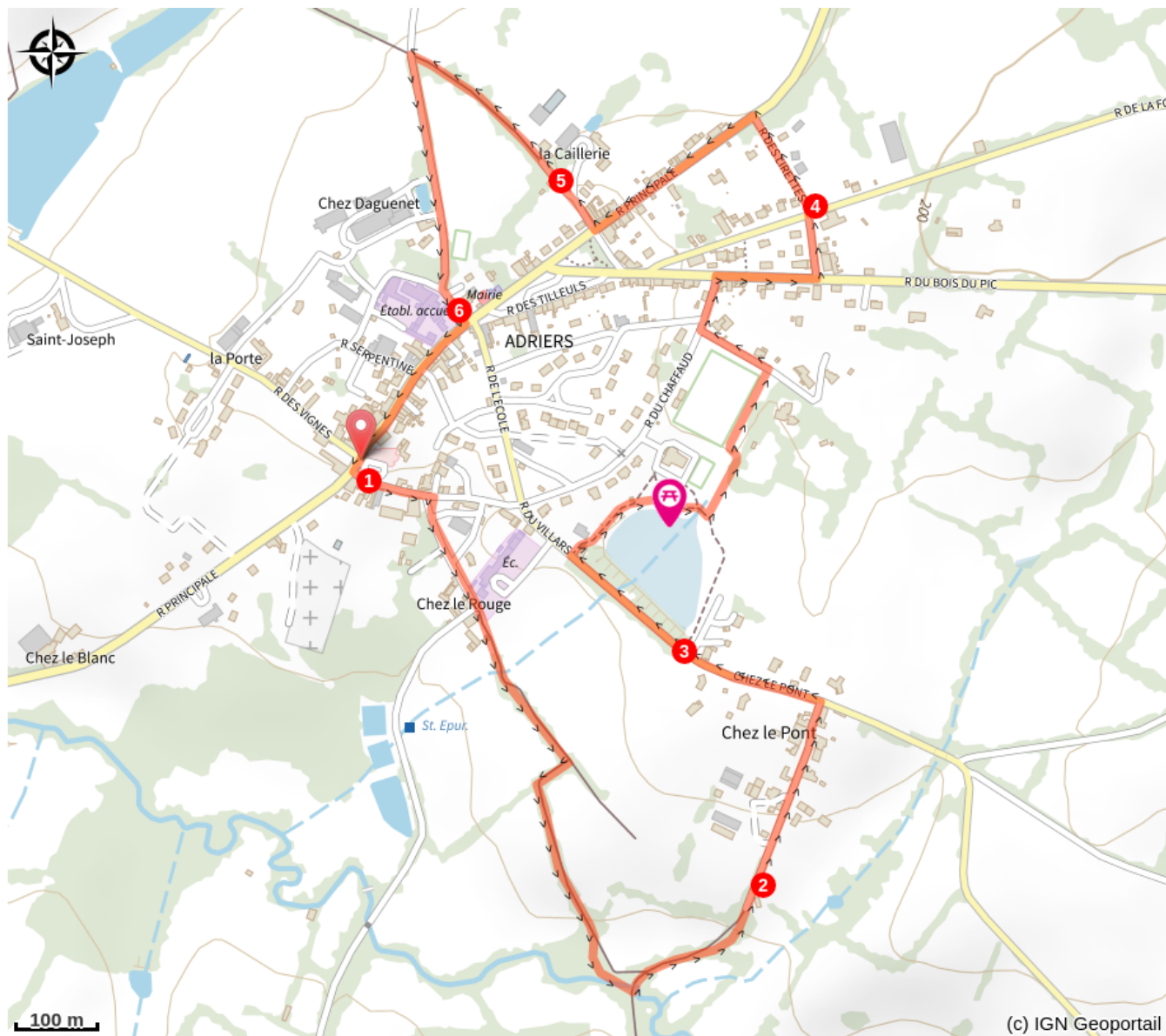
Profil altimétrique



Altitude min 164 m Altitude max 195 m

1. Nature et développement durable
2. Une station d'épuration écologique
3. Le parc éolien, l'étang communal
4. La valorisation des productions locales
5. Au coeur d'un bocage préservé
6. De l'hôpital-hospice à l'ESAT

Sur votre chemin...



Toutes les infos pratiques