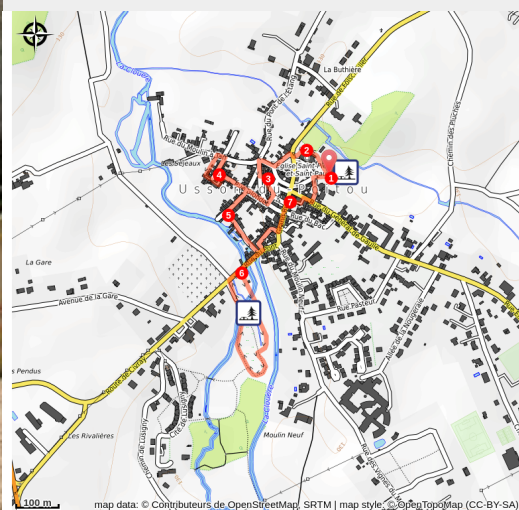


Usson-du-Poitou au fil du temps

Le Clain - USSON-DU-POITOU



(©Mairie d'Usson-du-Poitou)



Parcourir l'itinéraire tracé au coeur du bourg d'Usson-du-Poitou, c'est aller à la découverte de son histoire, de l'église médiévale et de son mobilier de l'époque Classique, du quartier ancien avec ses petites venelles, jusqu'aux jardins de la Clouère où vous trouverez un espace naturel aménagé, riche en biodiversité et propice au repos.

Infos pratiques

Pratique : Sentier d'interprétation

Durée : 1 h

Longueur : 2.1 km

Dénivelé positif : 11 m

Difficulté : Très facile

Type : Boucle

Thèmes : Archéologie et histoire, Architecture, Faune, Flore

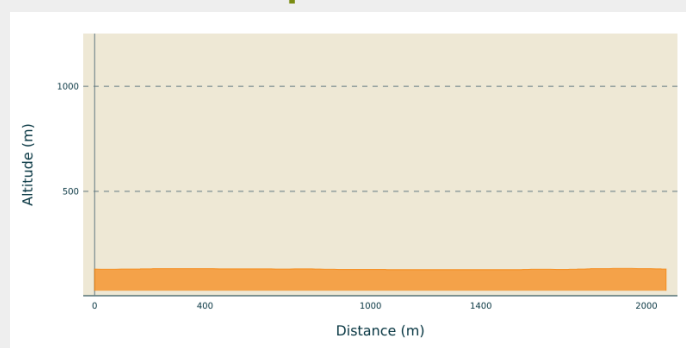
Itinéraire

Départ : Parking du Prieuré

Arrivée : Parking du Prieuré

Communes : 1. USSON-DU-POITOU

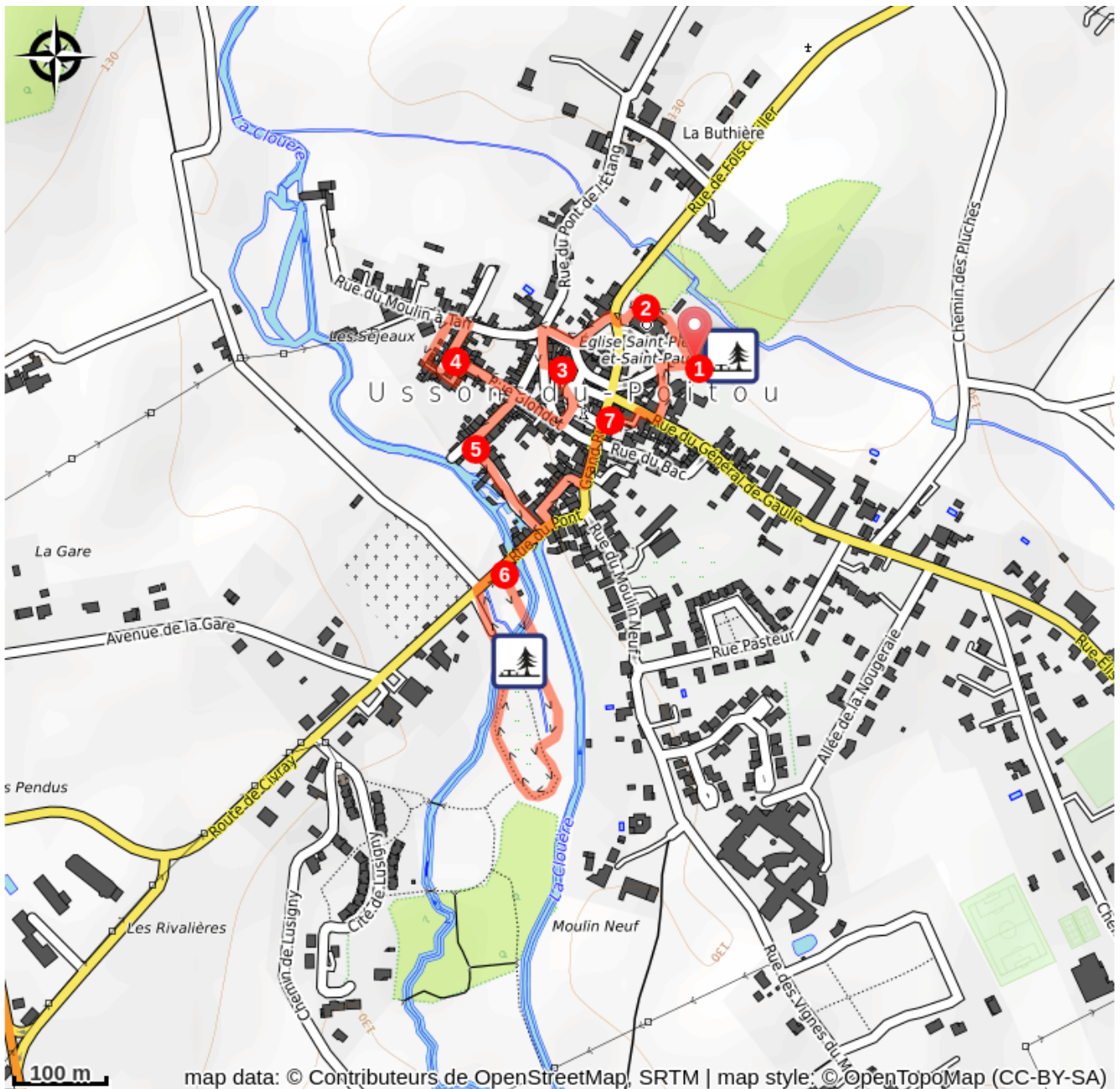
Profil altimétrique



Altitude min 127 m Altitude max 133 m

1. Usson-du-Poitou au fil du temps
2. L'église et le prieuré
3. La Cour des Miracles
4. La Cité Pluvillière
5. Les usages de l'eau autrefois
6. Vers le pré des Isles
7. La Rue de l'Épicerie

Sur votre chemin...



Toutes les infos pratiques

Comment venir ?

Parking conseillé

Parking du Prieuré