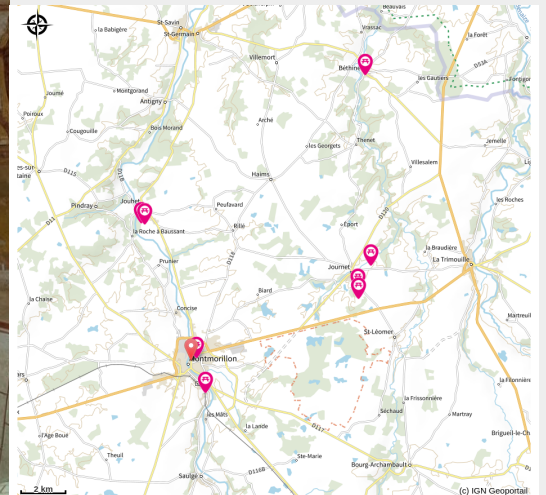


# L'art roman en Pays Montmorillonnais

La Gartempe - MONTMORILLON



(©GCom)



*Le Montmorillonnais, «Pays d'art et d'histoire», vous propose de découvrir de nombreux monuments historiques.*

## Infos pratiques

Pratique : Rando cyclo

Durée : 4 h

Longueur : 62.4 km

Dénivelé positif : 563 m

Difficulté : Intermédiaire

Type : Boucle

Thèmes : Archéologie et histoire,  
Architecture

# Itinéraire

**Départ** : Montmorillon, Grand-Rue

**Arrivée** : Montmorillon, Grand-Rue

**Communes** : 1. MONTMORILLON

2. JOUHET

3. PINDRAY

4. LEIGNES-SUR-FONTAINE

5. ANTIGNY

6. SAINT-SAVIN

7. SAINT-GERMAIN

8. BETHINES

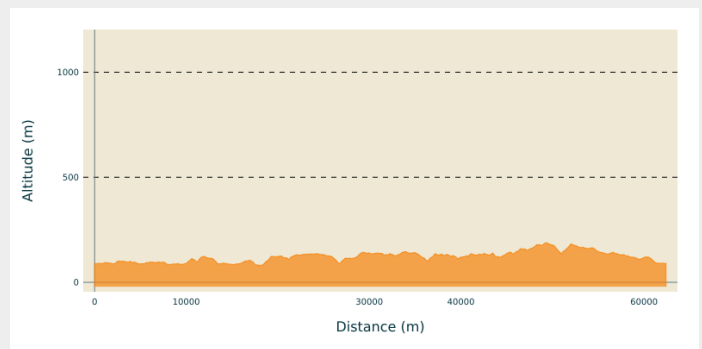
9. VILLEMORT

10. JOURNET

11. SAINT-LEOMER

12. BOURG-ARCHAMBAULT

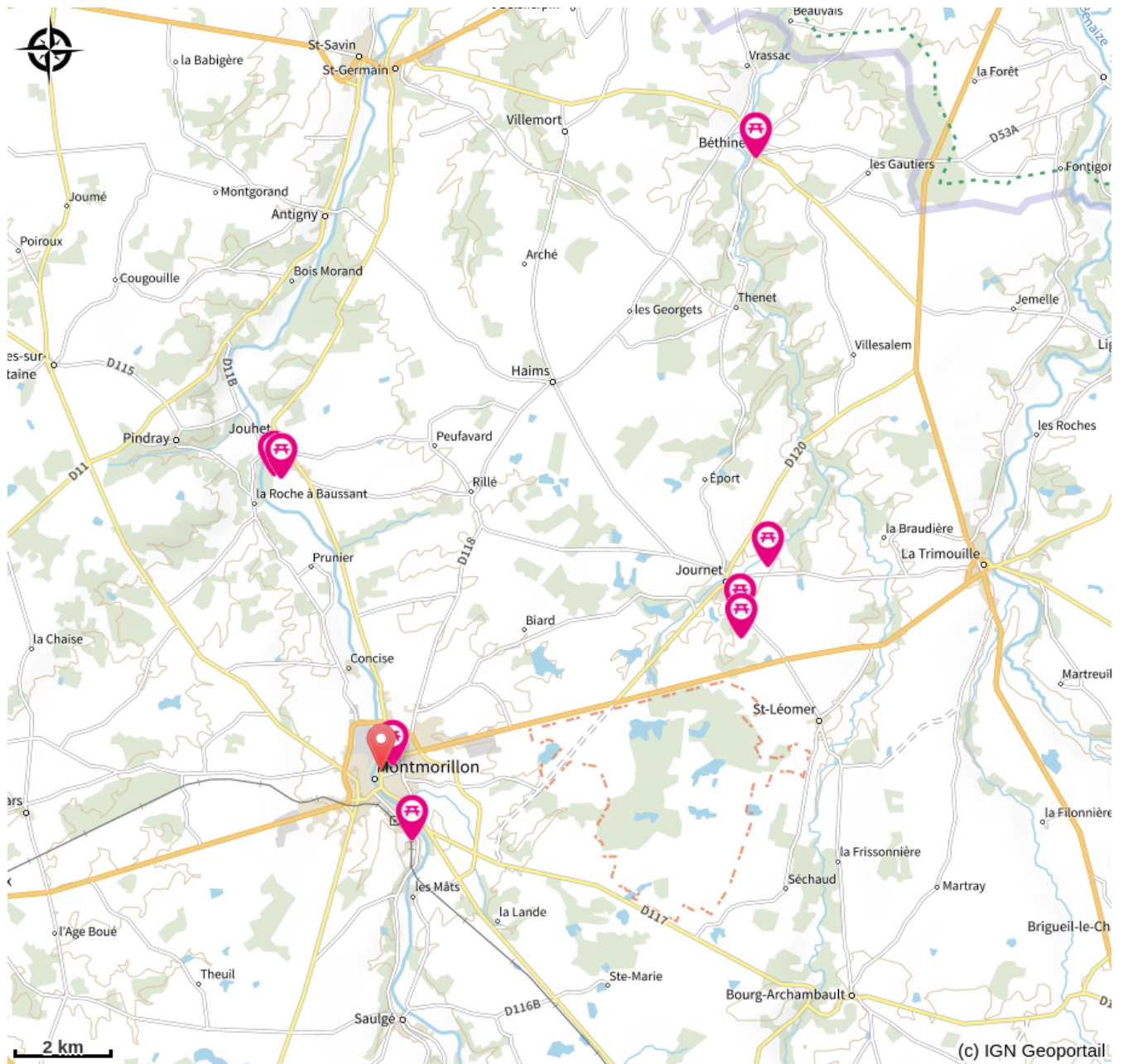
## Profil altimétrique



Altitude min 79 m Altitude max 188 m

Quittez Montmorillon en longeant la Gartempe jusqu'au village de Jouhet où vous pourrez admirer une chapelle funéraire avec ses décors de peintures murales du XVe siècle. Quelques kilomètres plus loin, découvrez Antigny au riche patrimoine : site archéologique du Gué de Sciaux dont le mobilier est présenté dans le musée gallo-romain, lanterne des morts au milieu du bourg, église Notre-Dame et ses peintures murales médiévales. Direction, Saint-Savin-sur-Gartempe et Saint-Germain, séparées seulement par la Gartempe, où vous ne manquerez pas de vous arrêter pour visiter l'abbaye, classée au patrimoine mondial de l'UNESCO, qui vous émerveillera par les fresques de son église. En repartant, arrêtez-vous sur le pont : à droite, s'allongent les bâtiments abbatiaux, tandis que l'élégant clocher porche, terminé par une flèche, domine l'abside, ses absidioles et le clocher trapu de l'abbaye de Saint-Savin. A gauche, remarquez le vieux pont à avant becs, ouvrage des XIIIe et XIVe siècles. Suivez la nationale sur quelques mètres, puis rapidement à droite, vous rejoignez Béthines. La pittoresque petite rivière, «Le Salleron» encercle pratiquement un promontoire où s'étalent de très belles demeures du XVIIIe siècle aux splendides lucarnes sculptées. Par une petite route, où l'herbe pousse au milieu, rejoignez Villesalem et son prieuré fontevriste (XIIe et XVII-XVIIIe siècles). A quelques kilomètres de là, Journet et sa lanterne des morts sur la place. Retour sur Montmorillon en passant par Saint-Léomer et Bourg-Archambault et son château du XIIIe siècle remanié aux XVe et XIXe siècle, entouré de douves qui méritent un arrêt photo. Arrivé à Montmorillon, rejoignez le pittoresque quartier médiéval du Brouard qui accueille la Cité de l'écrit et des métiers du livre. Ne quittez pas la ville avant d'avoir dégusté ses délicieux macarons.

# Sur votre chemin...



# Toutes les infos pratiques

## Comment venir ?

Transports

Train TER en gare de Montmorillon : voir horaires sur le site de la SNCF

Parking conseillé

Place du Maréchal Leclerc