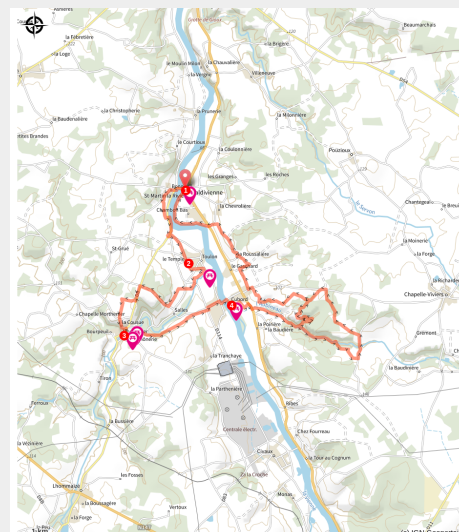


Chemin des Planètes

La Vienne - VALDIVIENNE



(©Momentum Productions Mickaël Planes)



Avec plus de 6 000 ha de superficie, Valdivienne s'enorgueillit de pouvoir accueillir (et placer à l'échelle 1:0,00000001) les astres majeurs de notre système solaire.

1. Saint-Martin-la-Rivière : *Sancti Martini* est cité dès le début du Xème siècle dans le cartulaire de St-Hilaire de Poitiers comme l'un des domaines donnés à cette église par un certain *Gunbaldus* (924). L'église médiévale a été remplacée à la fin du XIXème siècle par l'édifice actuel, étape sur le chemin balisé dit "De l'évêque de Tours" de Ligugé à Tours. Belle série de vitraux signés "Dagrand"
2. *Du Solaeil à Saturne*, Salles-en-Toulon : Salles (de *seli* ou *saal*, mot d'origine germanique : "salle" ou "château") évoque un lieu de pouvoir, quant à Toulon, mot issu du pré-latin "*tel*" ou "*tol*", il s'ignifierait "source". des vestiges antiques, voire préhistoriques témoignent de l'ancienneté du peuplement. L'église St-

Infos pratiques

Pratique : Rando pédestre

Durée : 6 h

Longueur : 28.5 km

Dénivelé positif : 345 m

Difficulté : Difficile

Type : Boucle

Thèmes : Archéologie et histoire, Géologie

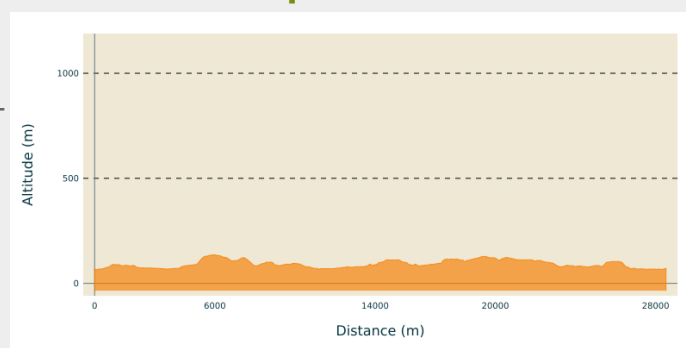
Itinéraire

Départ : rue René Cassin, Saint-Martin-la-Rivière

Arrivée : rue René Cassin, Saint-Martin-la-Rivière

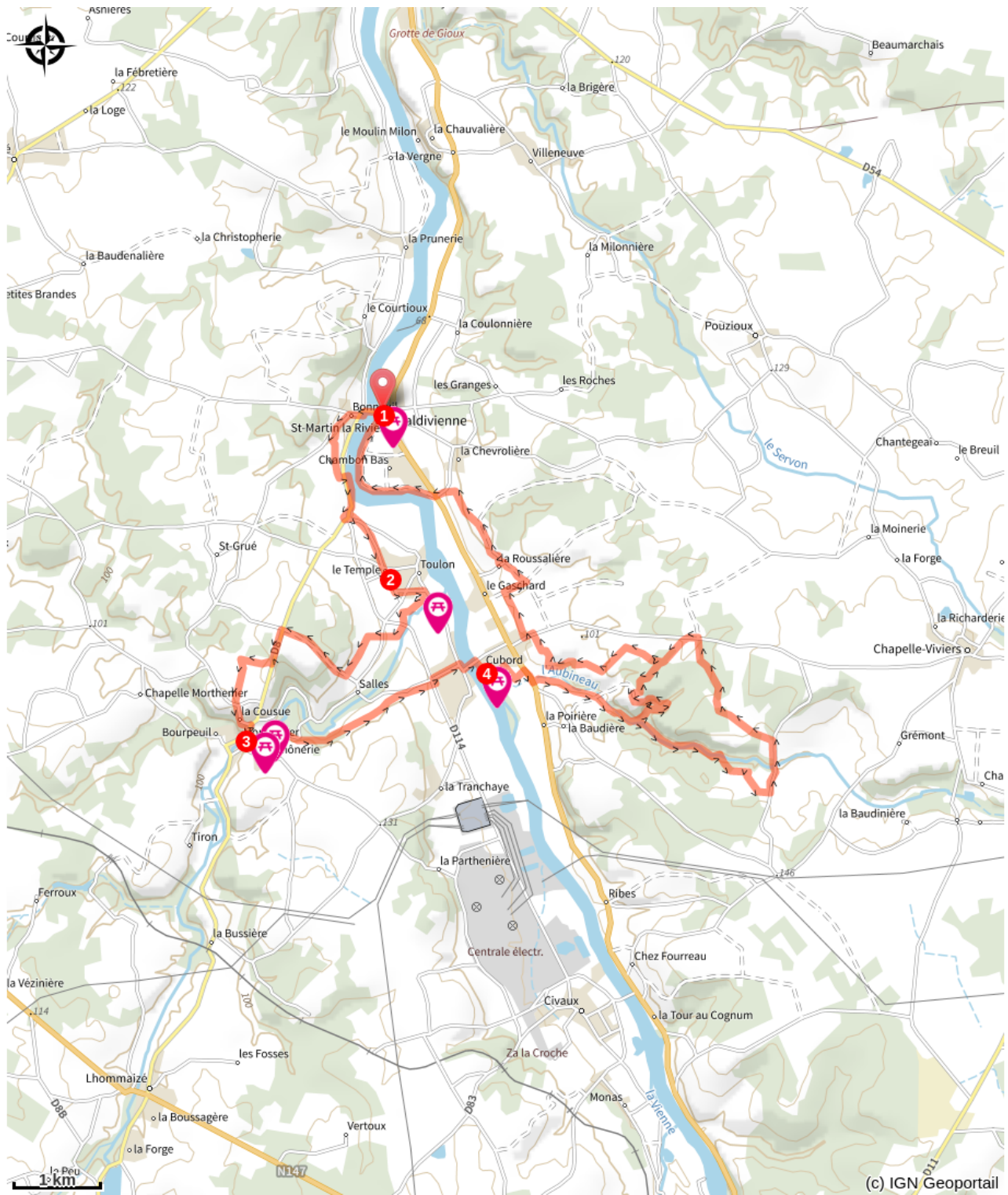
Communes : 1. VALDIVIENNE

Profil altimétrique



Altitude min 65 m Altitude max 136 m

Sur votre chemin...



Toutes les infos pratiques

Comment venir ?

Parking conseillé

Saint-Martin-la-Rivière