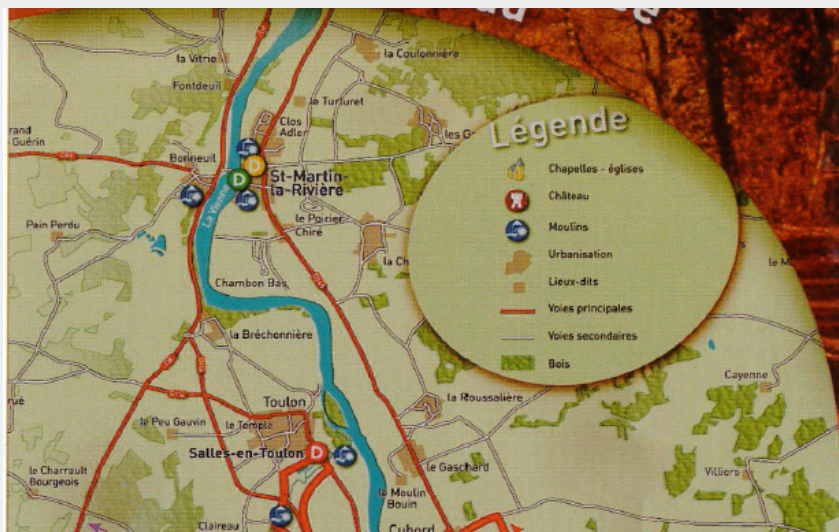
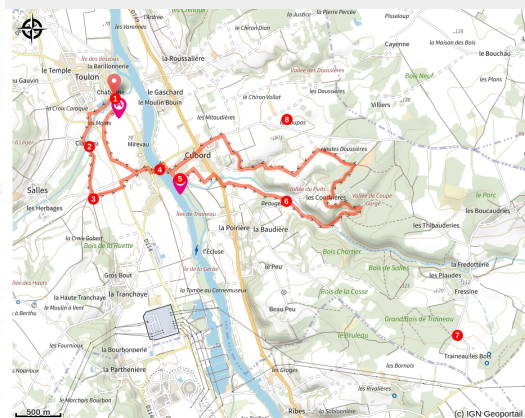


Chemin de la Vallée de l'Aubineau

La Vienne - VALDIVIENNE



(©Mairie Valdivienne)



Infos pratiques

Pratique : Rando pédestre

Durée : 3 h

Longueur : 11.0 km

Dénivelé positif : 109 m

Difficulté : Facile

Type : Boucle

Thèmes : Archéologie et histoire,
Faune, Flore

Itinéraire

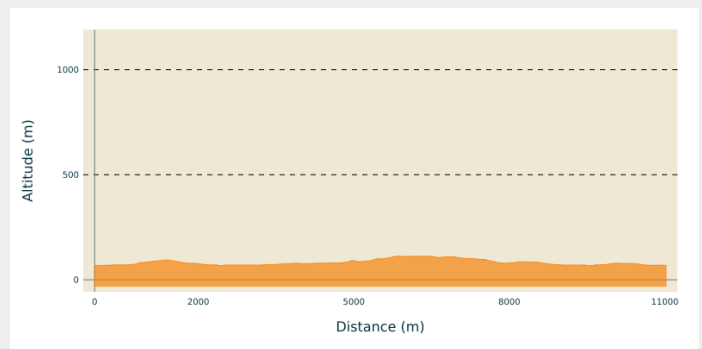
Départ : Salles-en-Toulon (Valdivienne)

Arrivée : Salles-en-Toulon (Valdivienne)

Balisage : — PR

Communes : 1. VALDIVIENNE

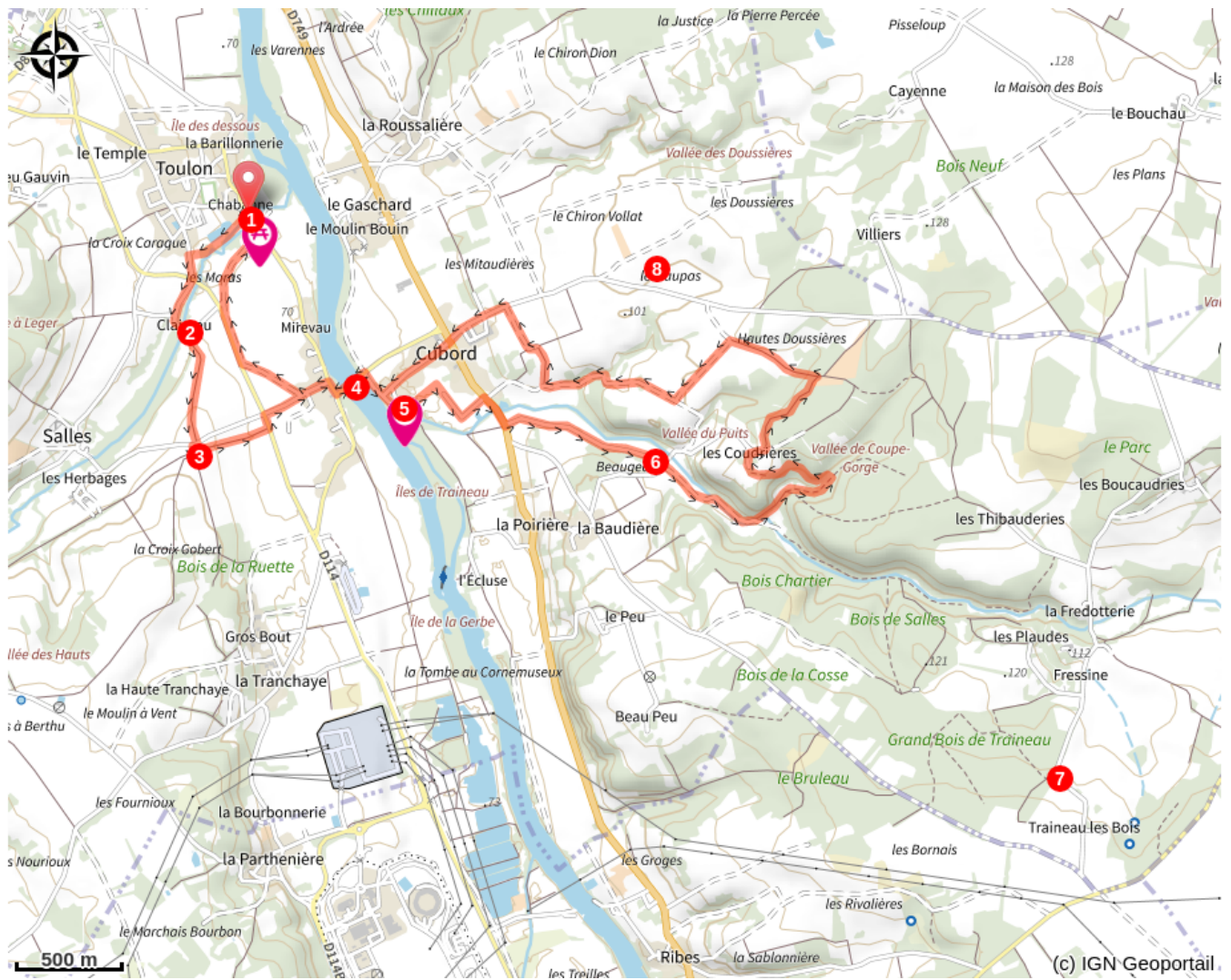
Profil altimétrique



Altitude min 67 m Altitude max 112 m

1. A partir de l'école suivre la rue des Anciens Métiers, prendre à droite, rue des Lavandières. La façade de l'église St-Hilaire (XIIème siècle) classée présente un curieux "Dieu au Maillet"
2. A Claireau, la légende de la cave aux Fadets dit que durant les nuits d'hiver, les fadets mâles s'introduisaient chez le meunier pour se chauffer à la cheminée.
3. Vous voici sur la ligne du tram qui desservait Bouresse et Châtellerault de 1922 à 1934.
4. Le pont de Cubord fut détruit pendant la dernière guerre par le maquis. Reconstitué, il a été consolidé lors de l'aménagement de la centrale nucléaire de Civaux.
5. La chapelle de l'ancien prieuré de Cubord (XIIIème siècle) est aujourd'hui désaffectée et privée. On peut apercevoir son clocher plat à jours accosté de ses deux pinacles en pomme de pin.
6. Sur les bords de l'Aubineau, Zone Naturelle d'Intérêt Ecologique Faunistique et Floristique, vous pourrez selon la saison voir de l'ail de Sicile, des orchidées et des lys martagon.
7. A la croix de Traîneau (hors circuit), la légende locale dit qu'en ce lieu les nuits de mardi gras tous les chats se rassemblent pour y faire le sabbat.
8. La nécropole néolithique du Maupas (hors circuit), fouillée en 1883, par M. TARTARIN, fut le site de découverte de tombelles, de coffres, de dolmens et de tumulus.

Sur votre chemin...



Toutes les infos pratiques

Comment venir ?

Parking conseillé

Place de Toulon, Salles-en-Toulon