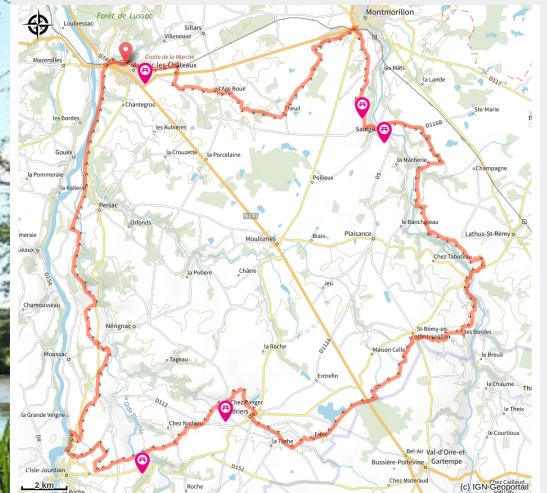


GRP® Tour de la Vienne Limousine

La Vienne - LUSSAC-LES-CHATEAUX



(©Escarp'Haims)



Vous cheminez au sud-est du Poitou, à proximité du Limousin, dans une région de plateaux et vallées.

Infos pratiques

Pratique : Itinérance

Durée : 5 jours

Longueur : 91.4 km

Dénivelé positif : 1202 m

Difficulté : Intermédiaire

Type : Boucle

Thèmes : Archéologie et histoire, Architecture, Faune, Flore, Géologie

Itinéraire

Départ : Gare de Lussac-les-Châteaux

Arrivée : Gare de Lussac-les-Châteaux

Balisage :  GRP

Communes : 1. LUSSAC-LES-CHATEAUX

2. SILLARS

3. SAULGE

4. MONTMORILLON

5. LATHUS-SAINT-REMY

6. ADRIERS

7. MOUTERRE-SUR-BLOURDE

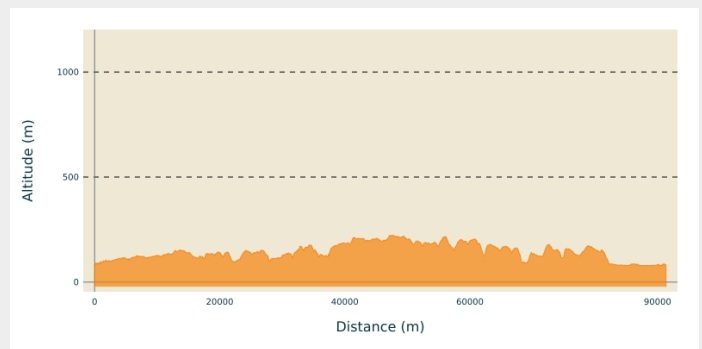
8. MILLAC

9. L'ISLE JOURDAIN

10. MOUSSAC

11. PERSAC

Profil altimétrique



Altitude min 78 m Altitude max 222 m

Au départ, à Lussac-les-Châteaux, les piles du pont levis se reflètent depuis le 15ème dans les eaux de l'étang. Ce lieu était déjà occupé il y a plus de 15000 ans comme l'atteste les outils, plaquettes et gravures découvertes dans les grottes préhistoriques (musée). Entre Lussac-les-Châteaux et Montmorillon, le pays est très plat, des sols argileux ont engendrés de nombreux étangs. C'est à l'origine une région de brandes, ajoncs et bruyères, dont les sols ont été amendés au début du 20ème siècle, qui se consacre aujourd'hui à l'élevage extensif du mouton.

Faites un détour par Montmorillon où un voyage au cours des siècles vous est proposé du château du 11ème jusqu'au 20ème siècle avec la cité de l'écrit. Ensuite, direction le sud en remontant le cours de la Gartempe issue des contreforts du Limousin et jalonnée de nombreux moulins. Après le château de Lenest, à l'approche de Lathus, le caractère granitique s'affirme.

La Gartempe apparaît dans son état le plus sauvage. Ses eaux contenues dans un lit étroit entre deux petites collines parsemées de rochers assez curieux, coule très rapidement pendant près de 2 km jusqu'au Roc de l'Enfer que l'on peut atteindre par des sentiers quelque peu raboteux et même périlleux. Vous arrivez à Saint-Rémy, lieu de pèlerinage à St Roch, invoqué contre la peste et les maladies contagieuses. Un paysage de chaume vous accompagne à Adriers. La présence de l'eau est marquée par de nombreux ruisseaux et étangs.

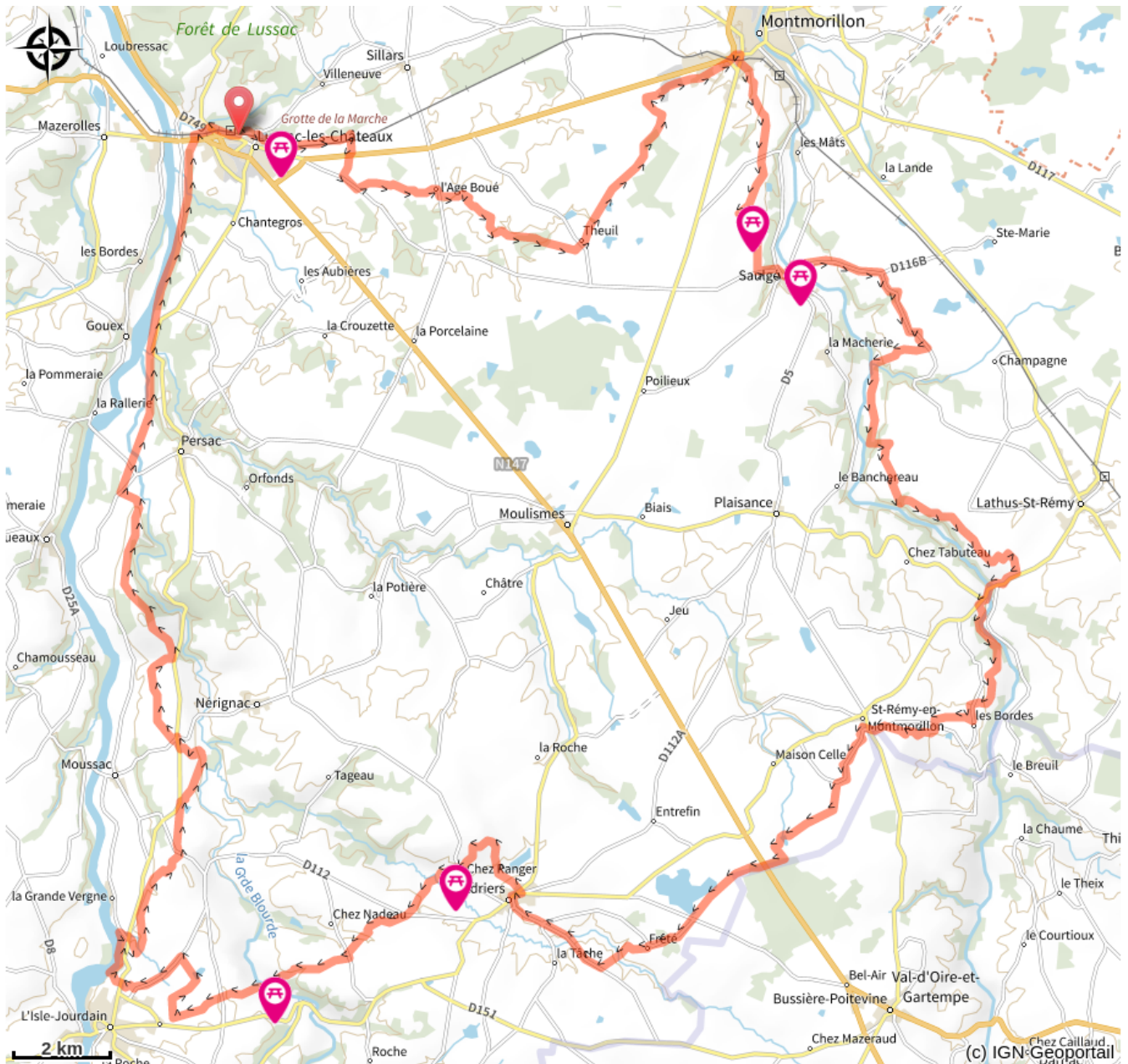
Puis c'est l'Isle-Jourdain et son viaduc utilisé pour les sauts à l'élastique. Vous gagnez les bords de Vienne au barrage hydroélectrique de Chardes et passez au pied d'un chaos rocheux au sommet duquel trône un rocher dont l'apparence instable lui a valu le toponyme de « pierre folle ».

On gagne le côteau qui sépare les vallées de la Grande Blourde et de la Vienne. C'est le retour vers Lussac en empruntant l'ancienne voie ferrée et les 44 arcades du viaduc de « Villars ». L'itinéraire offre de beaux aperçus sur la vallée de la Vienne.

Étapes :

- 1.** Lussac - Montmorillon
15.7 km / 139 m D+ / 4 h 30
- 2.** Montmorillon - Lathus
19.4 km / 308 m D+ / 5 h
- 3.** Lathus - Adriers
18.3 km / 238 m D+ / 5 h
- 4.** Adriers - L'Isle-Jourdain
14.0 km / 243 m D+ / 4 h
- 5.** L'Isle-Jourdain - Lussac
23.9 km / 274 m D+ / 5 h 30

Sur votre chemin...



Toutes les infos pratiques

Comment venir ?

Transports

Gares de Lussac-les-Châteaux, Montmorillon et Lathus desservies par les trains TER Poitiers - Limoges. Consulter le site de la SNCF pour prendre connaissance des horaires.