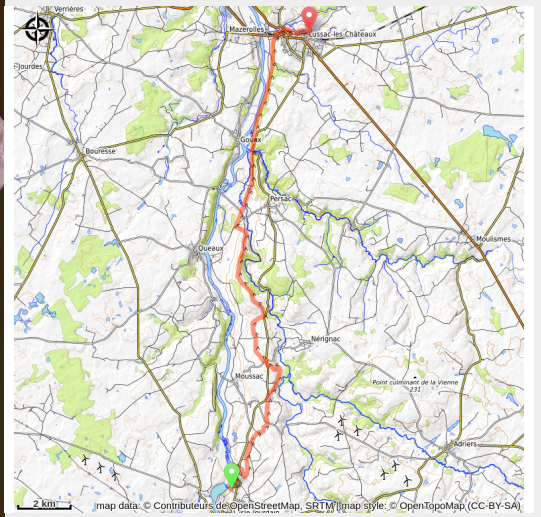


# L'Isle-Jourdain - Lussac

La Vienne - L'ISLE JOURDAIN



(©Momentum Productions Mickaël Planes)



Lussac-les-Châteaux, site de préhistoire, avec les célèbres grottes de la Marche qui ont livré des dalles gravées par les hommes du paléolithique; c'est aussi le charme des bords de l'étang où se mirent les piles du pont-levis de l'ancien château.

## Infos pratiques

Pratique : Rando pédestre

Durée : 5 h 30

Longueur : 23.9 km

Dénivelé positif : 274 m

Difficulté : Intermédiaire

Type : Traversée

# Itinéraire

**Départ** : L'Isle-Jourdain

**Arrivée** : Lussac-les-Châteaux

**Balisage** :  GR  GRP

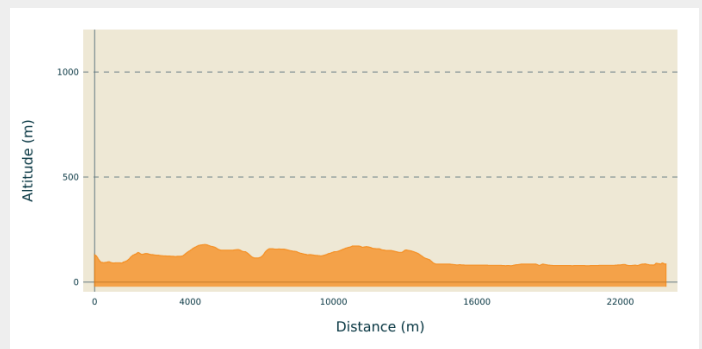
**Communes** : 1. L'ISLE JOURDAIN

2. MOUSSAC

3. PERSAC

4. LUSSAC-LES-CHATEAUX

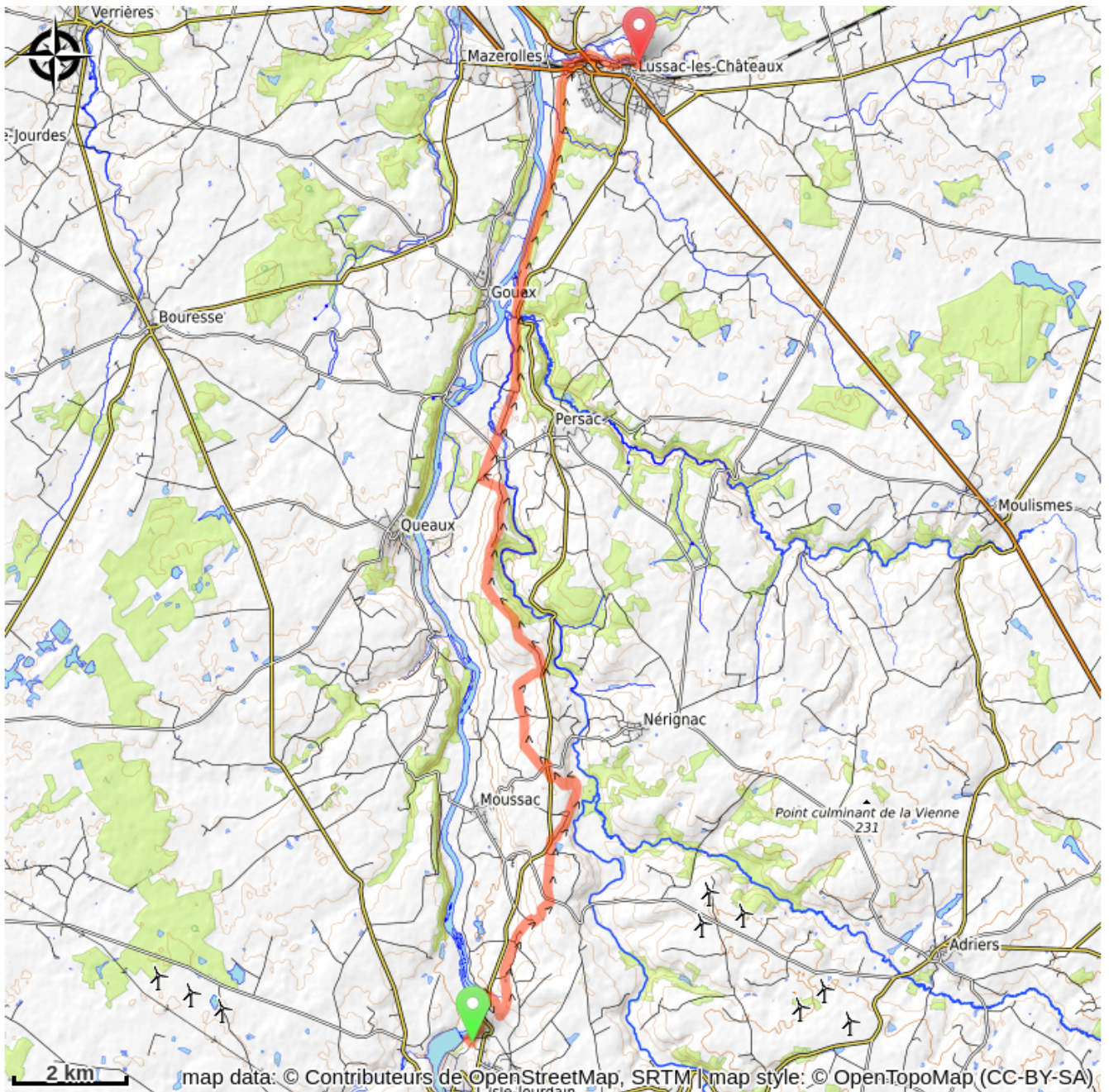
## Profil altimétrique



Altitude min 78 m Altitude max 179 m

En venant de la passerelle des Birons et avant Saint-Paixent, prendre à droite, traverser Les Grellières, prendre la route de Thierzat, traverser la D11. Descendre au barrage, recouper la D11, passer à La Laitière, traverser la D112. Passer à La Côte Maronneau et Laudonnière. A la D11 prendre à droite puis à gauche au carrefour et le chemin à droite. Passer à La Vergnaudière, suivre la crête, prendre à gauche le sentier qui rejoint l'ancienne voie ferrée et la suivre jusqu'à Lussac. Traverser la N147 pour rejoindre le centre de Lussac.

# Sur votre chemin...



# Toutes les infos pratiques