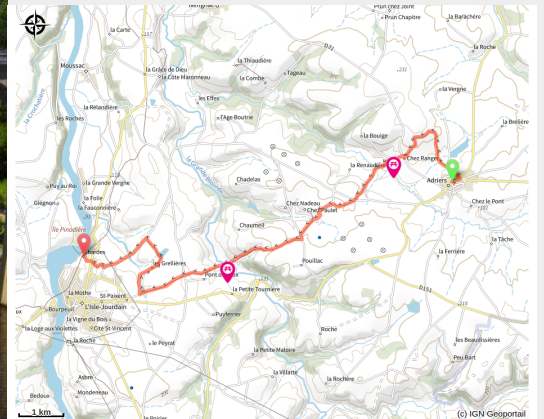


Adriers - L'Isle-Jourdain

La Vienne - ADRIERS



(©GCOM)



A L'Isle-Jourdain découvrez le pont Saint-Sylvain avec sa statue, le viaduc de l'ancienne voie ferrée sur la Vienne et l'église Saint-Paixent au portail polylobé de style roman limousin.

Infos pratiques

Pratique : Rando pédestre

Durée : 4 h

Longueur : 14.0 km

Dénivelé positif : 243 m

Difficulté : Intermédiaire

Type : Traversée

Itinéraire

Départ : Adriers

Arrivée : L'Isle-Jourdain

Balisage :  GRP

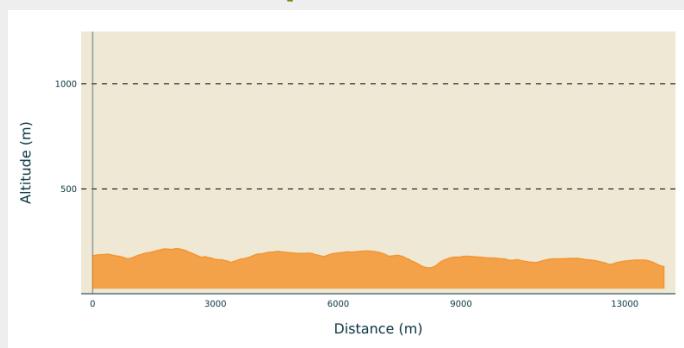
Communes : 1. ADRIERS

2. MOUTERRE-SUR-BLOURDE

3. MILLAC

4. L'ISLE JOURDAIN

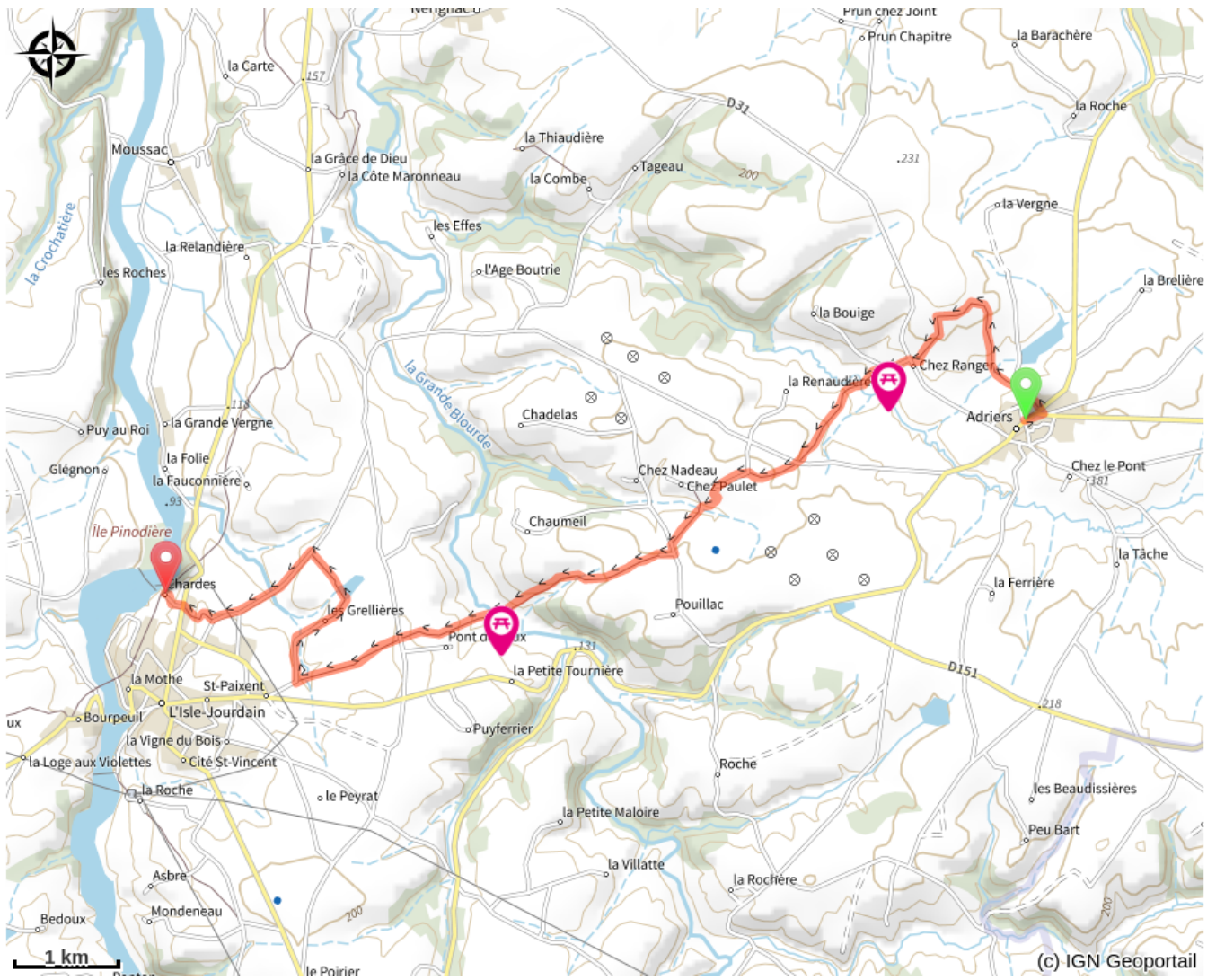
Profil altimétrique



Altitude min 125 m Altitude max 217 m

Traverser le D729, suivre le chemin vers Chez Ranger, traverser la D31 et prendre la route vers La Bouige. Avant le village prendre à gauche le chemin, traverser La Franche Doire, traverser la D112. Avant Chez Paulet prendre à gauche, traverser La Blourde sur la passerelle des Birons et atteindre Saint-Paixent. Aller à L'Isle-Jourdain pour un hébergement ou un ravitaillement.

Sur votre chemin...



Toutes les infos pratiques