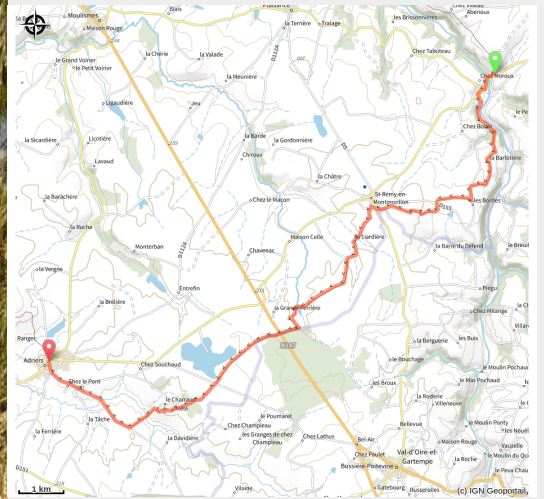


Lathus - Adriers

La Gartempe - LATHUS-SAINT-REMY



(©Mairie Adriers)



Sur les contreforts granitiques du Limousin où le paysage est vallonné, Adriers se dresse avec son église fortifiée des XI - XV ème siècle, reprise au XIX ème.

Infos pratiques

Pratique : Itinérance

Durée : 5 h

Longueur : 18.3 km

Dénivelé positif : 238 m

Difficulté : Intermédiaire

Type : Traversée

Itinéraire

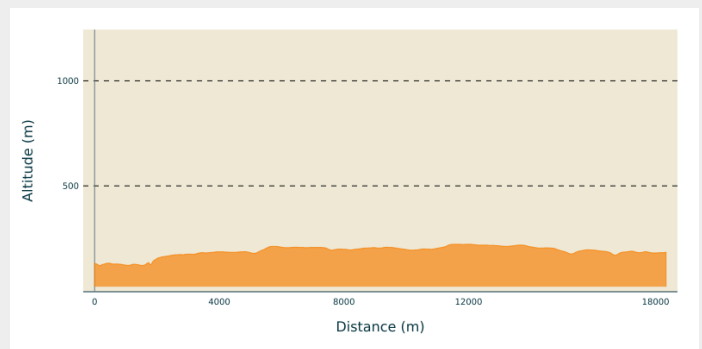
Départ : CPA Lathus

Arrivée : Adriers

Balisage :  GRP

Communes : 1. LATHUS-SAINT-REMY
2. ADRIERS

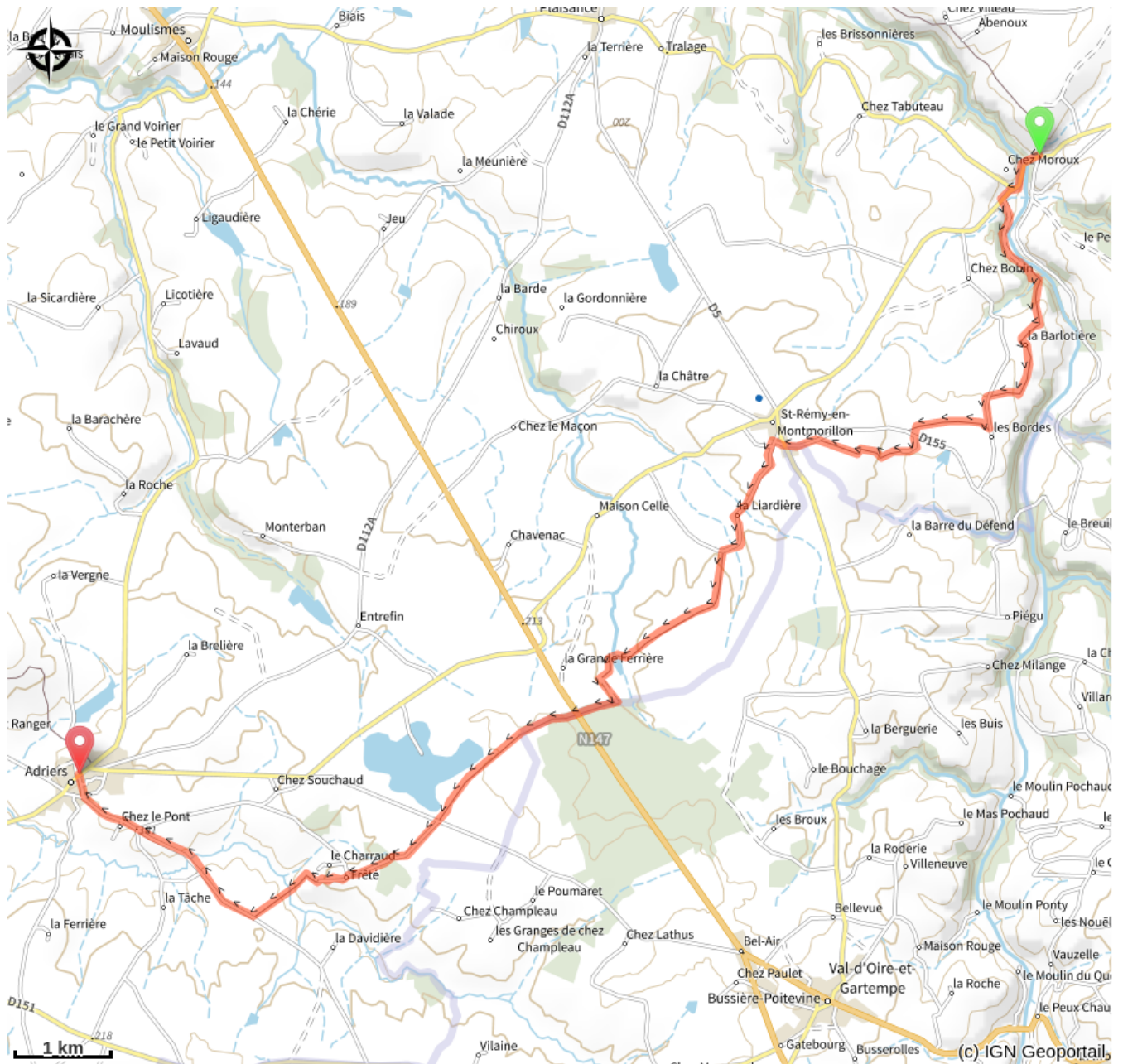
Profil altimétrique



Altitude min 120 m Altitude max 222 m

Chez Ragon prendre la D10, puis à gauche Chez Briez et La Barlotière. Prendre le chemin de terre, traverser le champ et retrouver la route. Aux Bordes prendre à droite puis à gauche, la D155 puis à droite vers Coûtant et arriver à Saint-Rémy en Montmorillon. Traverser la D4 et prendre la petite route vers La Lardière. Quitter la route pour prendre à gauche un large chemin qui longe une levée de retenue d'eau, prendre à droite et gauche un chemin en lisière de forêt et traverser la N147. Suivre le chemin jusqu'à la D112 et traverser le village de Frêté. Prendre à droite puis à gauche, traverser La Franche Doire et rejoindre la route qui mène à Adriers.

Sur votre chemin...



Toutes les infos pratiques