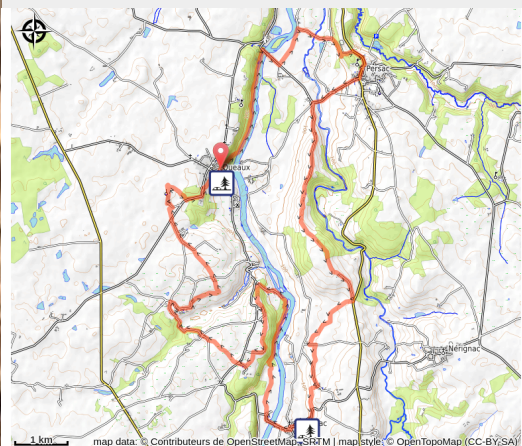


Boucle des Châteaux

La Vienne - QUEAUX



(OTSVP)



Infos pratiques

Pratique : Rando pédestre

Durée : 7 h

Longueur : 28.3 km

Dénivelé positif : 390 m

Difficulté : Difficile

Type : Boucle

Thèmes : Architecture

Itinéraire

Départ : Queaux

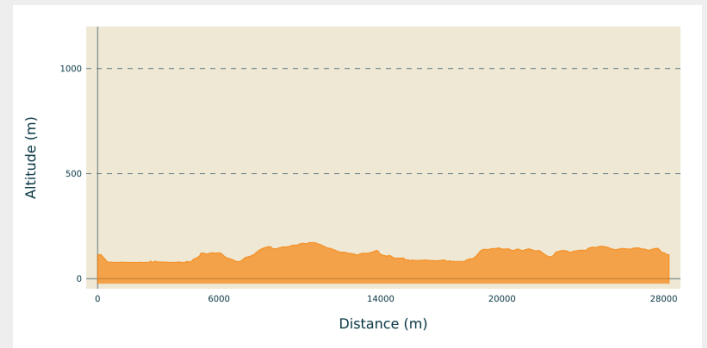
Arrivée : Queaux

Communes : 1. QUEAUX

2. PERSAC

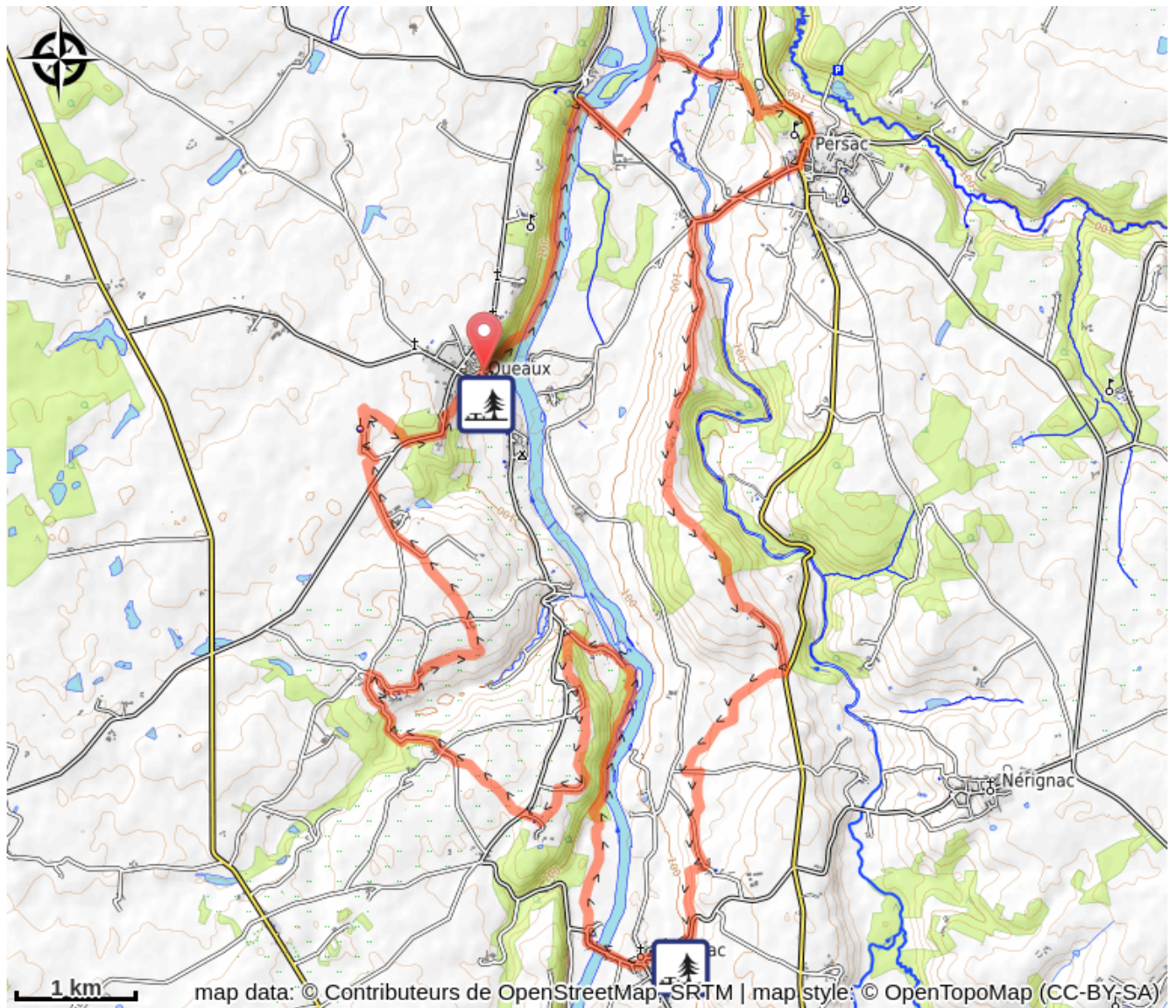
3. MOUSSAC

Profil altimétrique



Altitude min 76 m Altitude max 172 m

Sur votre chemin...



Toutes les infos pratiques

Comment venir ?

Accès routier

Accès au bourg de Queaux par la D25 entre Lussac-les-Châteaux et L'isle-Jourdain

Parking conseillé

Queaux