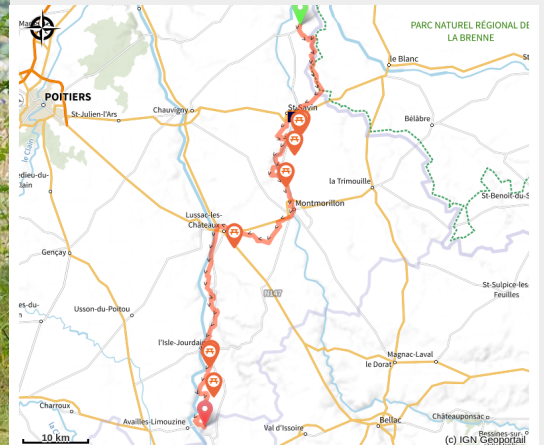


# GR®48 en Sud Vienne Poitou

L'Anglin - SAINT-PIERRE-DE-MAILLE



(©Momentum productions Mickael Planes)



*D'Angles-sur-l'Anglin à Availles-Limouzine, ce tronçon du GR48 offre une magnifique traversée du Sud Vienne Poitou à travers vallées et plateaux*

## Infos pratiques

Pratique : Itinérance

Durée : 5 jours

Longueur : 104.4 km

Dénivelé positif : 1390 m

Difficulté : Intermédiaire

Type : Traversée

# Itinéraire

**Départ** : Angles-sur-l'Anglin

**Arrivée** : Availles-Limouzine

**Balisage** :  GR

**Communes** : 1. SAINT-PIERRE-DE-MAILLE

2. SAINT-GERMAIN

3. SAINT-SAVIN

4. ANTIGNY

5. JOUHET

6. PINDRAY

7. MONTMORILLON

8. SILLARS

9. SAULGE

10. LUSSAC-LES-CHATEAUX

11. PERSAC

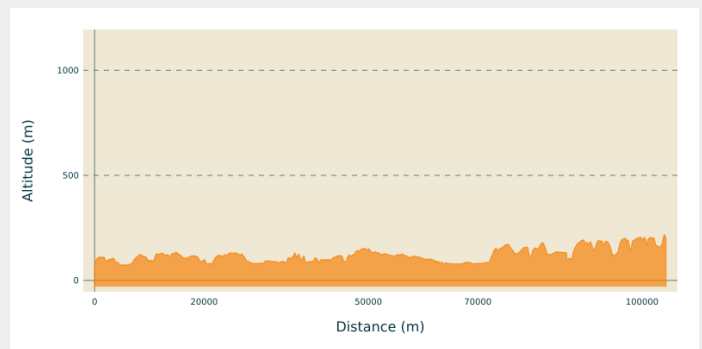
12. MOUSSAC

13. L'ISLE JOURDAIN

14. MILLAC

15. AVAILLES LIMOUZINE

## Profil altimétrique

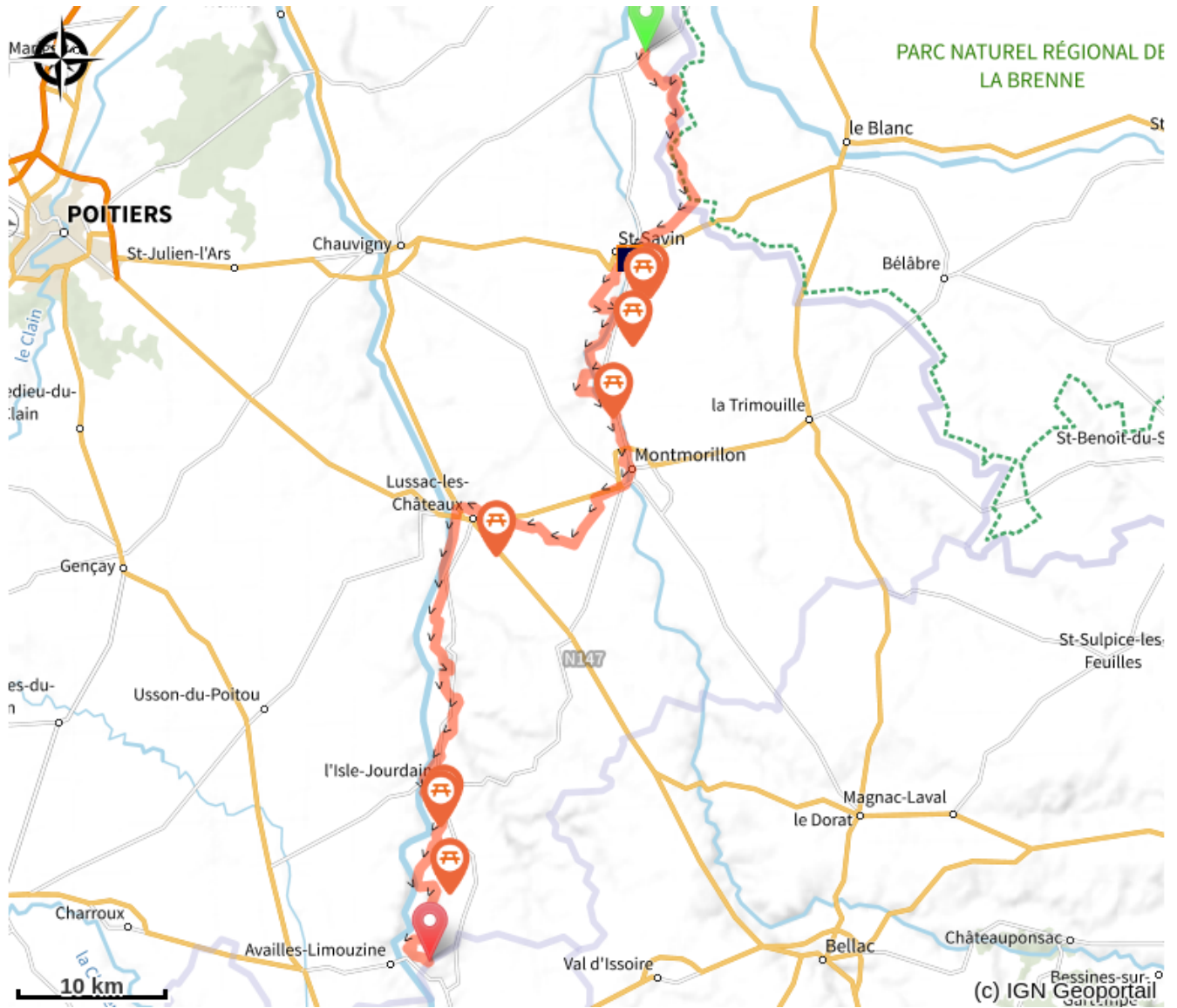



Altitude min 70 m Altitude max 216 m

## Étapes :

1. Angles-sur-l'Anglin - Saint-Savin  
21.2 km / 247 m D+ / 4 h 30
2. Saint-Savin - Montmorillon  
24.8 km / 271 m D+ / 4 h
3. Montmorillon - Lussac  
16.4 km / 138 m D+ / 4 h
4. Lussac - L'Isle-Jourdain  
23.8 km / 272 m D+ / 5 h
5. L'Isle-Jourdain - Availles-Limouzine  
18.2 km / 457 m D+ / 4 h 30

# Sur votre chemin...



 Vue sur l'Abbaye de Saint Savin et sur le vieux pont (A)

# Toutes les infos pratiques

# Sur votre chemin...

---



## ☀️ Vue sur l'Abbaye de Saint Savin et sur le vieux pont (A)

Vous pourrez ici avoir une vue sur l'ensemble abbatial et également sur le vieux pont.

Photographes amateurs ou professionnels : quelques clichés s'imposent ...