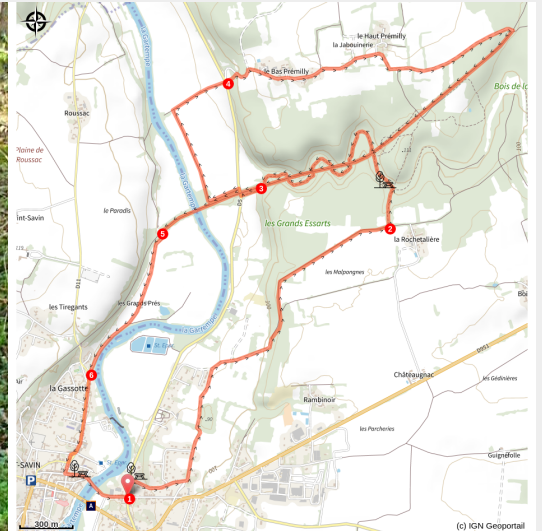


La Vigne aux Moines boucles n°3 et 4

La Gartempe - SAINT-GERMAIN



(© Escarp'Haims)



(c) IGN Geoportail

Parfaite alliance du patrimoine naturel et du patrimoine industriel, laissez vous mener entre verte forêt et voie ferrée...

A la fin du XIXème siècle, l'arrivée du chemin de fer Poitiers - Le Blanc entraîne la construction de nombreux ouvrages d'arts à Saint-Germain.

Inauguré le 10 août 1891, ce tronçon de voie montre le soin apporté par les constructeurs du XIXème siècle, de part la hauteur des édifices en pierres de taille et la qualité des remblais et du pavage des sols.

La petite vallée sèche, sinueuse et encaissée des Grands Essarts est enjambée par l'ancienne voie ferrée. Les ponts y freinent l'écoulement de l'eau par temps pluvieux, y créant des conditions de fraîcheur et d'humidité qui constituent un micro-climat à l'ambiance montagnarde, exceptionnel dans le contexte régional. Il a permis l'installation d'une riche flore de sous-bois remarquable, répertorié en tant que Znieff (zone naturelle d'intérêt écologique, faunistique et floristique) sur une quinzaine d'hectares où sont présentes la lâche digitée et le lis martagon, deux plantes montagnardes.

Infos pratiques

Pratique : Rando pédestre

Durée : 3 h

Longueur : 11.9 km

Dénivelé positif : 139 m

Difficulté : Intermédiaire

Type : Boucle

Thèmes : Architecture, Faune, Flore, Géologie

Itinéraire

Départ : Saint-Germain, mairie

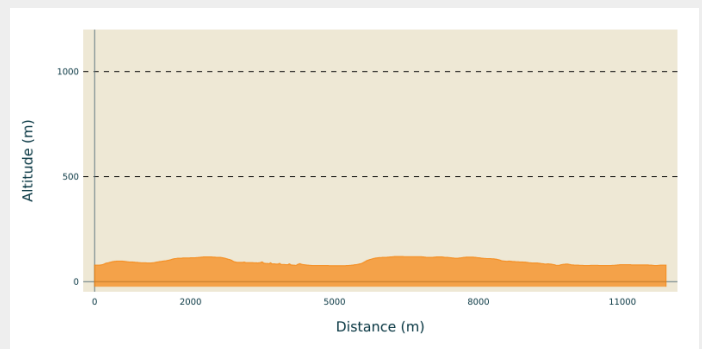
Arrivée : Saint-Germain, mairie

Balisage : — PR

Communes : 1. SAINT-GERMAIN

2. SAINT-SAVIN

Profil altimétrique

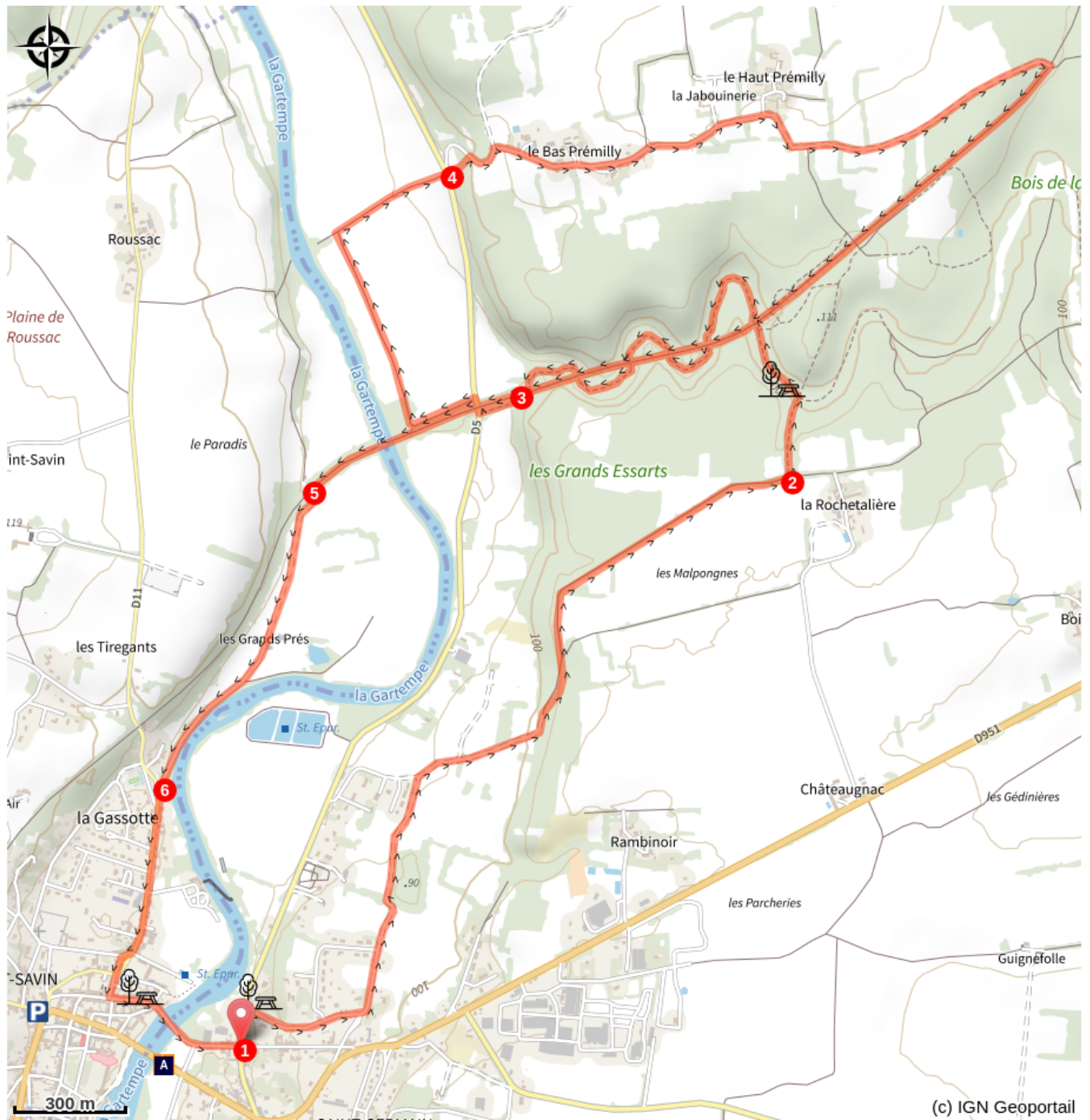


Altitude min 76 m Altitude max 120 m


Suivre le balisage "La Vigne aux Moines"

1. Au départ de la mairie de Saint-Germain, prendre la rue Léon Barbarin, puis la rue du Chemin Creux sur la droite. Tourner ensuite à gauche sur le chemin Pérajoux. La route devient ensuite un chemin que vous suivrez sur 2 km.
2. Avant le hameau de La Rochetalière, prendre à gauche dans le bois, puis 200 m plus loin, encore à gauche. Suivre le chemin qui serpente dans le vallon et qui vous fera passer à 5 reprises sous l'ancienne voie ferrée.
3. Lorsque le sentier vous ramène sur l'ancienne ligne de train, traversez la pour redescendre de l'autre côté. Si vous le souhaitez, vous pouvez réduire votre parcours en prenant directement la voie ferrée sur la droite en direction de Saint-Savin (passer directement au point 5). Sinon, rejoignez la route et passez à nouveau sous l'ancienne ligne ferroviare. Vous prendrez ensuite le chemin sur votre gauche qui descend vers la Gartempe et longe la rivière sur 500 m. Tourner à droite pour remonter jusqu'à la route.
4. Traverser la départementale et partir en direction de Prémilly. Suivre la petite route et tourner à droite avant le Haut Prémilly. Laisser ensuite une piste sur la droite et continuer tout droit jusqu'à la voie ferrée. Prendre l'ancienne voie ferrée vers la droite et la suivre sur 2,5 km.
5. Après avoir franchit la Gartempe, quittez la voie ferroviare par les escaliers qui rejoignent un chemin qui suit la vallée jusqu'à Saint-Savin.
6. Continuer sur la rue du 8 mai 1945 jusqu'au centre-ville. Dans la "Grande Rue", tourner à gauche pour franchir à nouveau la Gartempe en empruntant le vieux pont qui relie Saint-Savin à Saint-Germain, et rejoindre votre point de départ.

Sur votre chemin...



(c) IGN Geoportail

 Vue sur l'Abbaye de Saint Savin et sur le vieux pont (A)

Toutes les infos pratiques

Comment venir ?

Accès routier

Accès par la route départementale 951 entre Chauvigny et Le Blanc

Parking conseillé

Place de la République

Sur votre chemin...



📍 Vue sur l'Abbaye de Saint Savin et sur le vieux pont (A)

Vous pourrez ici avoir une vue sur l'ensemble abbatial et également sur le vieux pont.

Photographes amateurs ou professionnels : quelques clichés s'imposent ...