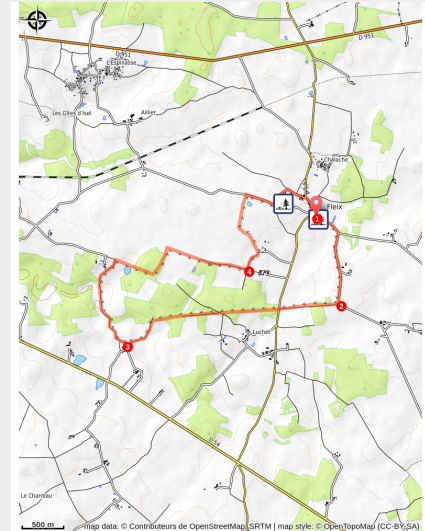


# Les Grands Ciels boucle n°10

La Vienne - FLEIX



(©Momentum Productions Mickaël Planes (80))



## Infos pratiques

Pratique : Rando pédestre

Durée : 2 h 15

Longueur : 9.7 km

Dénivelé positif : 105 m

Difficulté : Intermédiaire

Type : Boucle

Thèmes : Archéologie et histoire,  
Flore

# Itinéraire

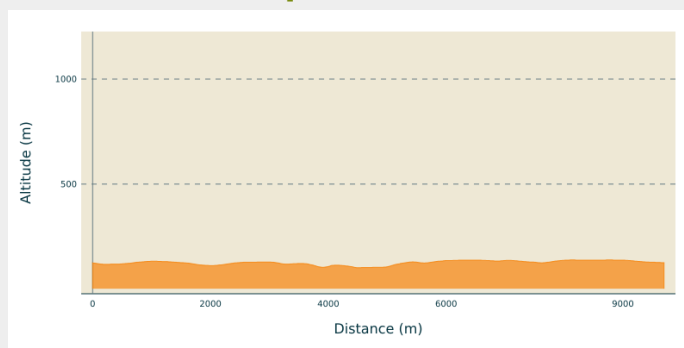
**Départ** : Fleix, rue de l'Ecole

**Arrivée** : Fleix, rue de l'Ecole

**Balisage** : — PR

**Communes** : 1. FLEIX

## Profil altimétrique

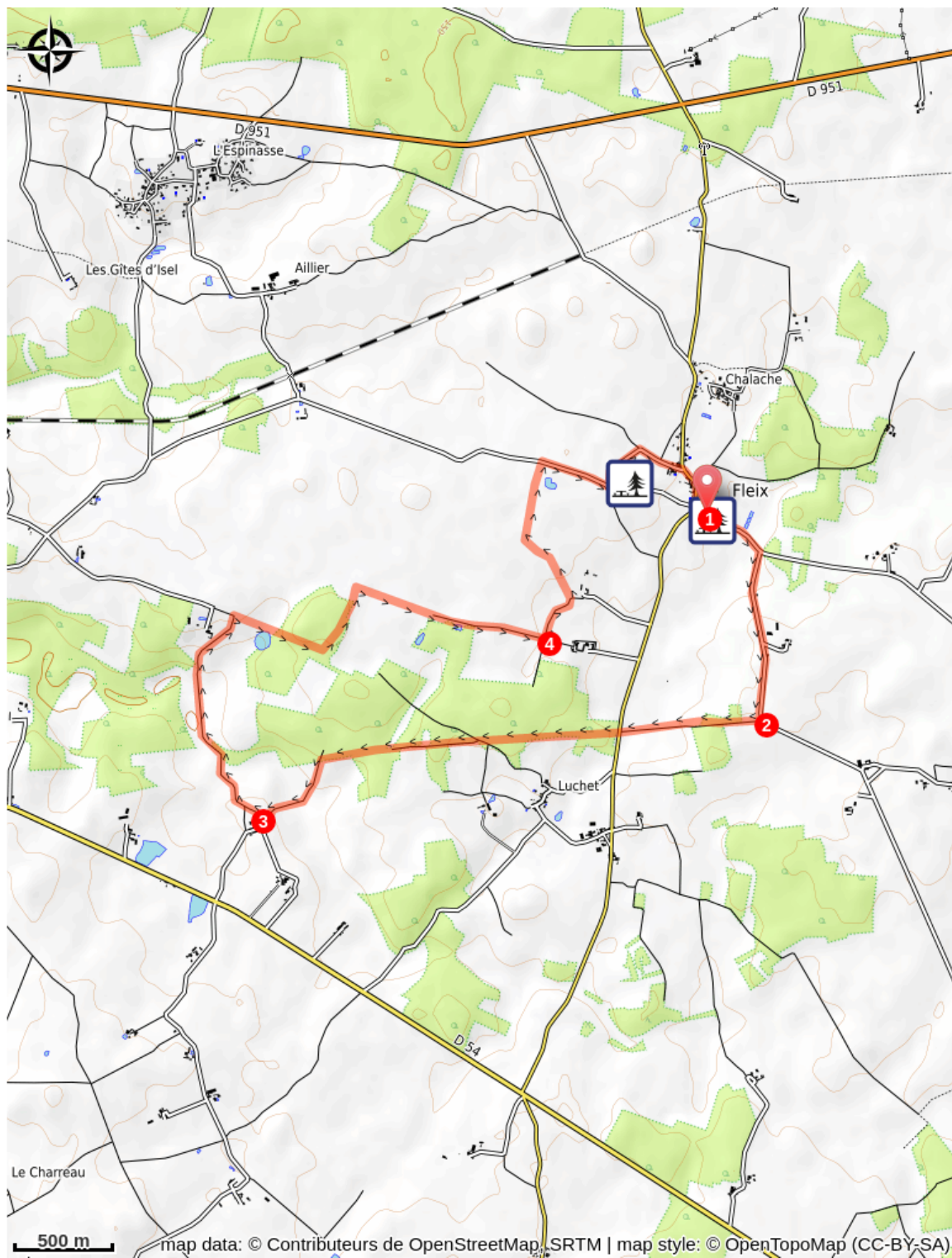


Altitude min 102 m Altitude max 139 m

Suivre le balisage "Les Grands Ciels n°10"

1. Partir à droite sur la route pour sortir du bourg, et prendre encore à droite à la pata d'oie. Continuer tout droit sur la route pendant près d'un kilomètre.
2. Au croisement suivant, vous prendrez à droite sur un chemin tout droit : vous voici sur l'ancienne voie romaine. Vous la suivrez sur plus de 2 km puis prendrez ensuite à gauche pour rejoindre le hameau de La Moutonnerie.
3. Prendre à droite dans le village sur une piste qui tourne entre les champs. La suivre jusqu'à Beaumarchais et prendre à droite en direction d'un bois que vous traverserez. Continuer sur ce chemin jusqu'au domaine du Charrault.
4. Avant le domaine, prendre une piste à gauche. Vous la suivrez jusqu'à une route que vous prendrez vers la droite puis vous tournez à gauche pour passer devant l'église de Fleix. Suivre la route pour rejoindre le bourg et votre point de départ.

# Sur votre chemin...



# Toutes les infos pratiques

## Comment venir ?

### Accès routier

Prendre la D83 pour accéder au bourg de Fleix.

### Parking conseillé

Parking de la Mairie