
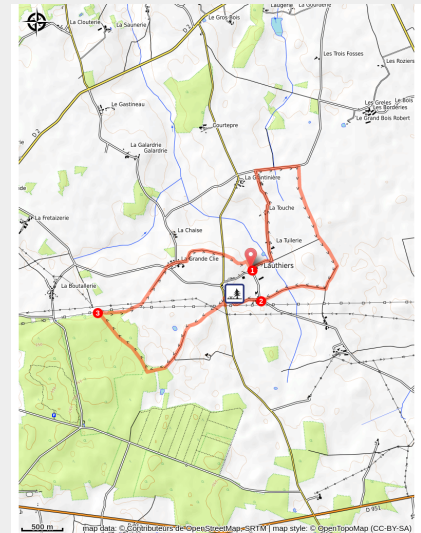


Les Grands Ciels boucle n°1

La Vienne - LAUTHIERS



(©Béatrice Guyonnet)



Infos pratiques

Pratique : Rando pédestre

Durée : 2 h 15

Longueur : 10.2 km

Dénivelé positif : 44 m

Difficulté : Intermédiaire

Type : Boucle

Thèmes : Archéologie et histoire,
Architecture, Flore

Itinéraire

Départ : Lauthiers

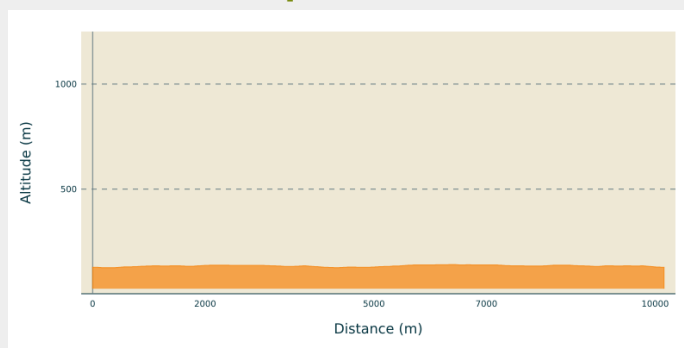
Arrivée : Lauthiers

Balisage : — PR

Communes : 1. LAUTHIERS

2. PAIZAY-LE-SEC

Profil altimétrique

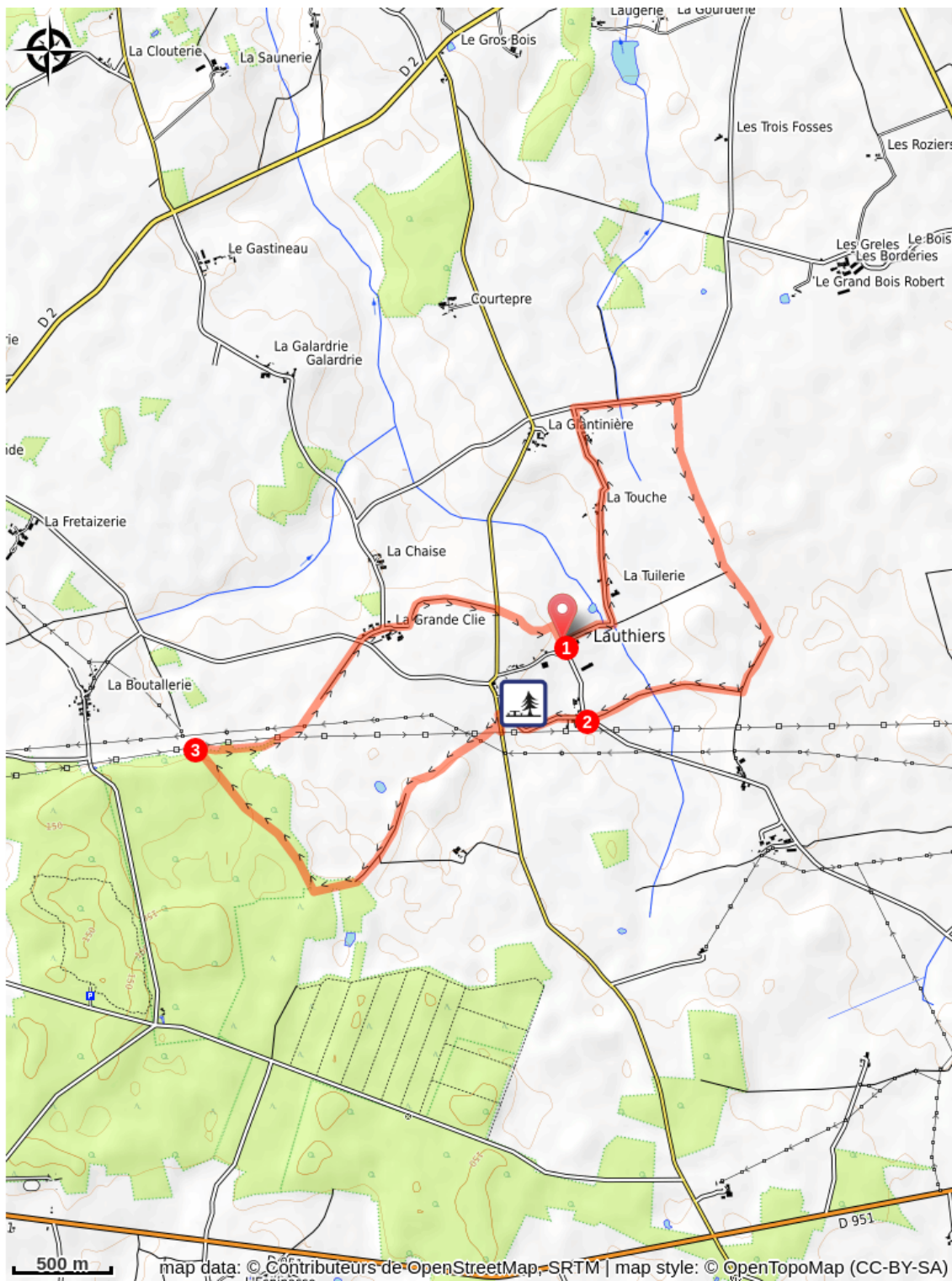


Altitude min 126 m Altitude max 141 m

Suivre le balisage "Les Grands Ciels n°1"

1. Partir à droite en longeant le château de Lauthiers par une petite route que vous suivrez sur deux kilomètres. Vous prendre ensuite un chemin agricole sur la droite. au bout d'environ 1 km, laisser un chemin sur la droite, pour tourner dans le suivant.
2. Traverser le hameau en laissant la route de Lauthiers à droite. Prendre ensuite à gauche puis à droite pour reprendre un chemin ombragé qui vous conduira jusqu'à la forêt de Mareuil. Tourner à droite pour traverser la forêt.
3. Au sortir de la forêt, prendre à droite pour longer la lisière puis traverser des champs jusqu'à la route que vous traverserez pour rentrer dans le hameau et y prendre un nouveau chemin en face qui vous ramenera à Lauthiers.

Sur votre chemin...



Toutes les infos pratiques

Comment venir ?

Accès routier

Accès au bourg de Lauthiers par la RD83

Parking conseillé

Parking de la Mairie