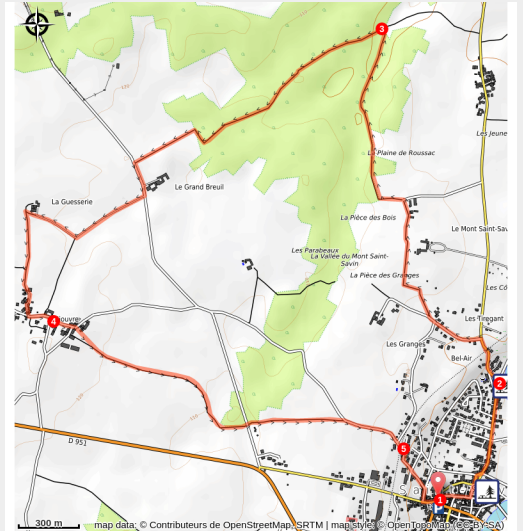


La Vigne aux Moines boucle n°2 et 9



La Gartempe - SAINT-SAVIN



(©GCommunication)

Randonnez sur les terres de la très renommée abbaye de Saint-Savin, au travers d'un paysage urbain, agricole et forestier riche.

A Saint-Savin, nous sommes en présence d'un «joyau» de l'Histoire de l'art et de l'architecture qu'est l'abbaye, inscrite en 1983 au Patrimoine Mondial de l'Humanité par l'U.N.E.S.C.O, pour la beauté de ses fresques. Celles-ci forment le plus grand ensemble de peintures murales du XI-XIIème siècles en Europe! Vous pourrez en profiter librement, l'église abbatiale étant ouverte gratuitement en journée, et pour une expérience plus riche vous pourrez profiter du musée de l'abbaye dont la scénographie moderne saura s'adapter à tous les publics.

Fondée à la charnière des VIII° et IX° siècles, en plein renouveau monastique, l'abbaye bénédictine de Saint-Savin a eu une forte influence économique et idéologique sur l'Ouest de la France durant plusieurs siècles. Le Culte des reliques de deux frères chrétiens du VIè siècle est à l'origine de sa fondation à l'époque carolingienne. La tradition raconte que Savin et Cyprien, deux jeunes convertis au christianisme, après avoir subi moult tortures, ont fui leur persécuteurs d'Italie jusque sur les rives de la Gartempe en Poitou.

Infos pratiques

Pratique : Rando pédestre

Durée : 2 h

Longueur : 8.7 km

Dénivelé positif : 108 m

Difficulté : Intermédiaire

Type : Boucle

Thèmes : Archéologie et histoire, Architecture

Itinéraire

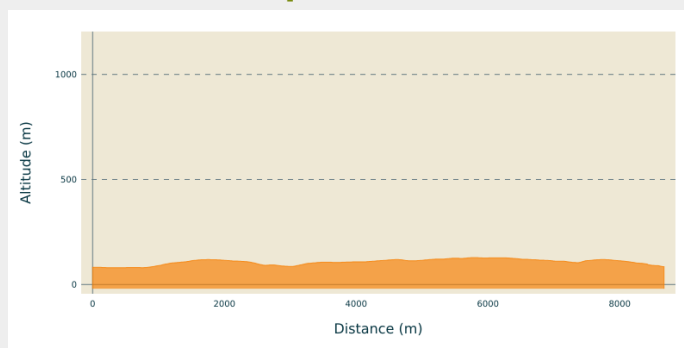
Départ : Place de la République

Arrivée : Place de la République

Balisage : — PR

Communes : 1. SAINT-SAVIN

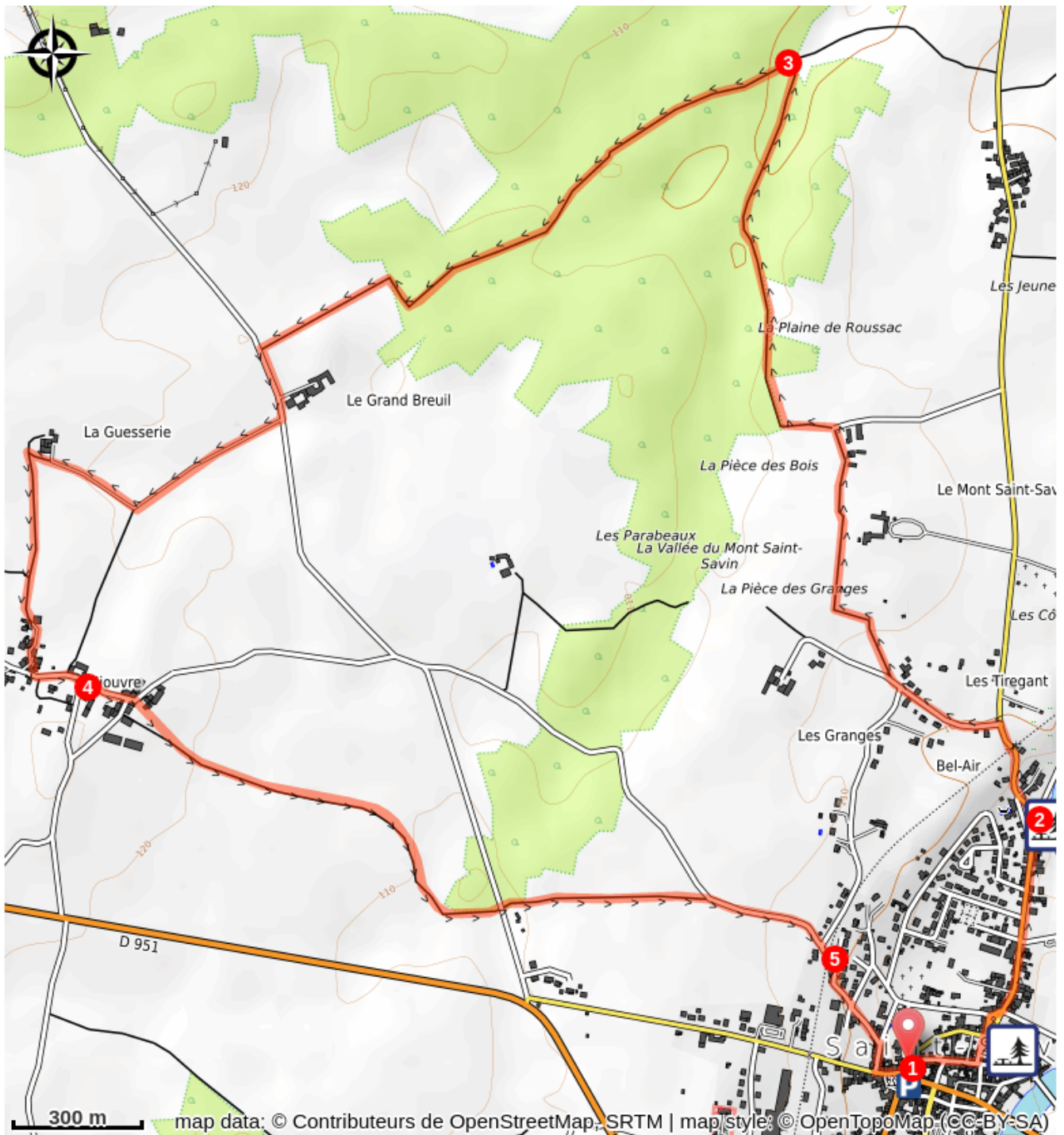
Profil altimétrique



Altitude min 80 m Altitude max 128 m

1. De la place de la République, prendre l'ancienne Grand Rue qui descend vers la Gartempe, puis tourner à gauche dans la rue Léon Caillon. Au rond point du Square, continuer tout droit par la rue du 8 Mai 1945.
2. A l'approche, du centre aquatique, prendre l'allée des tilleuls et laisser sur votre droite le chemin des Grands Près qui longe la rivière. Continuer sur la route de Nailliers jusqu'à passer sous l'ancienne voie ferrée, puis tourner à droite, rue des Granges et suivre les panneaux "La Vigne aux Moines Sioulvres Roussac".
3. Au carrefour à 5 chemins, laisser la direction de Roussac sur la droite et prendre à Gauche vers Sioulvres. Environ 1,5 km plus loin, vous contournez le château du Grand Breuil et son parc.
4. Dans le hameau de Sioulvres, vous laisserez la boucle 10 sur votre droite pour prendre la direction de Saint-Savin.
5. Après être repassé sous l'ancienne voie ferrée, vous entrez de nouveau à Saint-Savin. Prendre la rue André Métivier sur la gauche puis la rue du Point du Jour qui vous ramènerons place de la République.

Sur votre chemin...



Toutes les infos pratiques

Comment venir ?

Transports

Le départ de cette randonnée est desservie par les cars TER de la ligne Poitiers - Le Blanc - Châteauroux, arrêt de Saint-Savin (horaires disponibles sur le site de la mairie de Saint-Savin et de la SNCF)

Accès routier

Accès à Saint-Savin par la route départementale 951 entre Chauvigny et Le Blanc. Depuis Montmorillon, accès par la route départementale numéro 5.

Parking conseillé

Place de la République