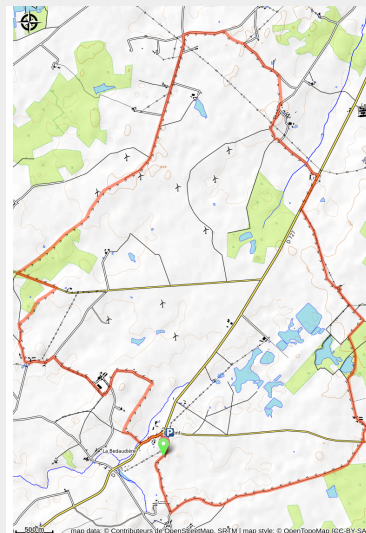


Le P'tit Crochet 12

Le Clain - USSON-DU-POITOU



(©Seb Jean Photographie)



Infos pratiques

Pratique : Rando VTT

Durée : 4 h 30

Longueur : 22.2 km

Dénivelé positif : 150 m

Difficulté : Intermédiaire

Type : Boucle

Thèmes : Architecture, Flore

Itinéraire

Départ : La Font-d'Usson

Arrivée : La Font-d'Usson

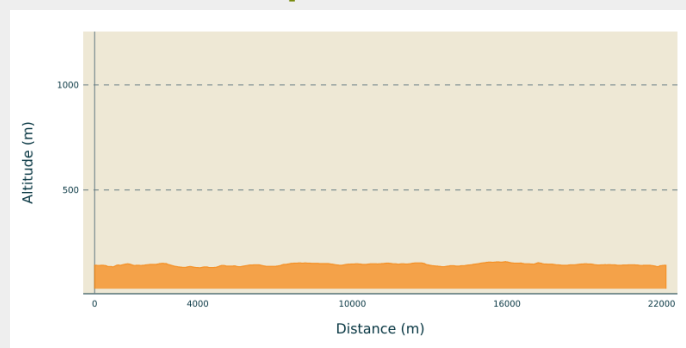
Balisage : — PR

Communes : 1. USSON-DU-POITOU

2. BOURESSE

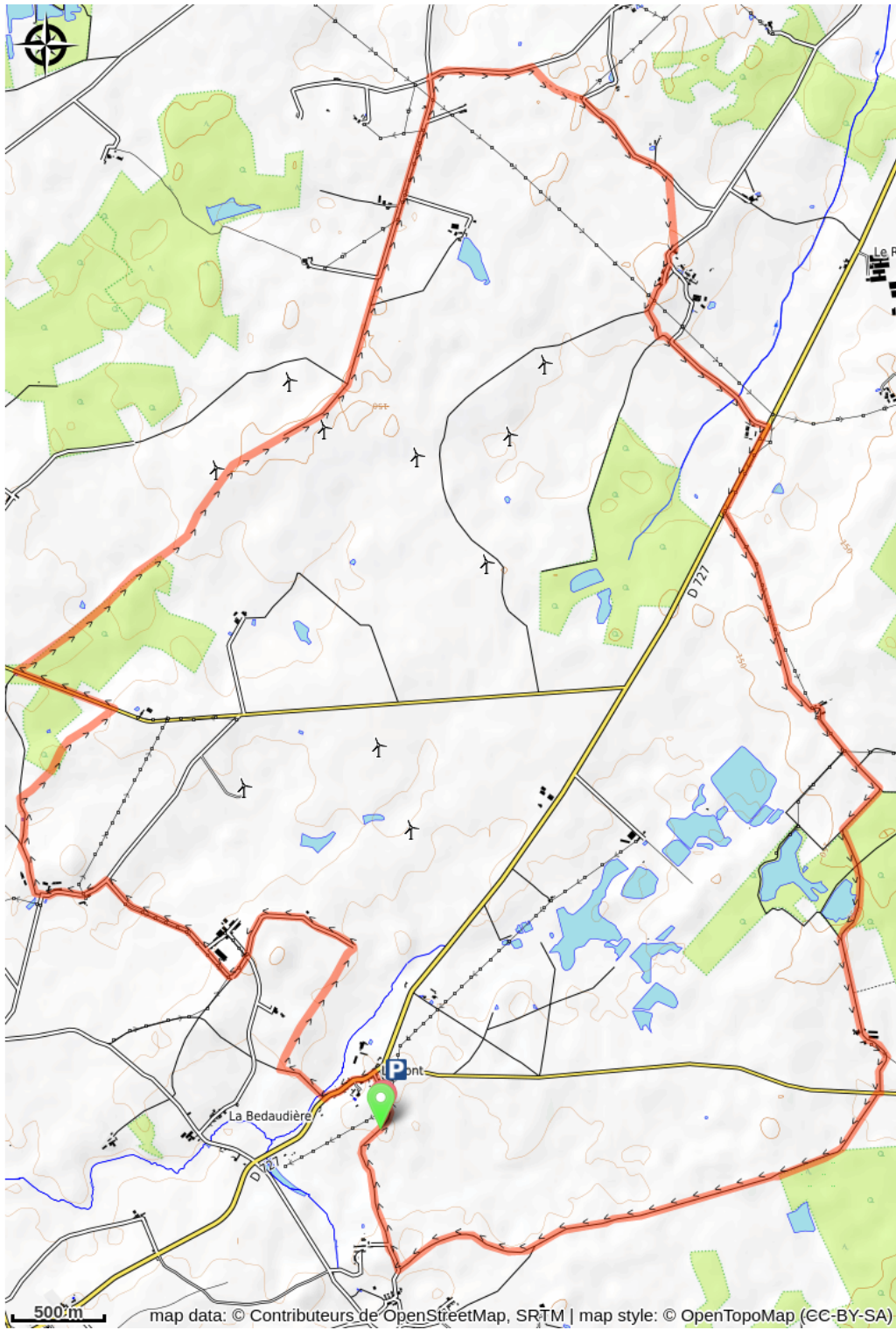
3. QUEAUX

Profil altimétrique



Altitude min 130 m Altitude max 159 m

Sur votre chemin...



Toutes les infos pratiques

Comment venir ?

Parking conseillé

D25 à La Font d'Usson