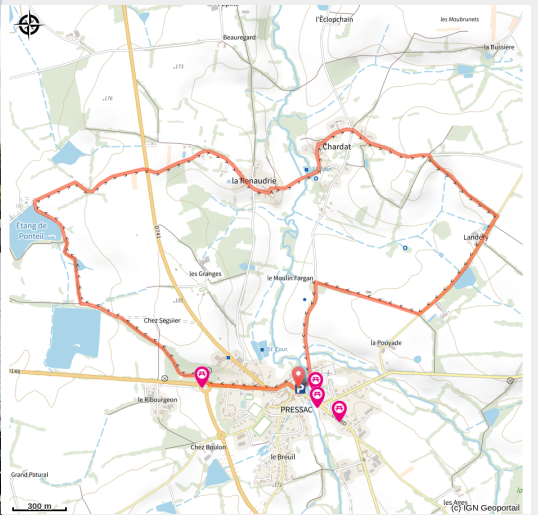


# Au temps d'Aliénor boucle n°1

Le Clain - PRESSAC



(©Agence Zebrelle Thomas JELINEK)

*Une agréable balade à Pressac entre forêts, étangs et rivières*

## Infos pratiques

Pratique : Rando pédestre

Durée : 2 h

Longueur : 7.6 km

Dénivelé positif : 74 m

Difficulté : Facile

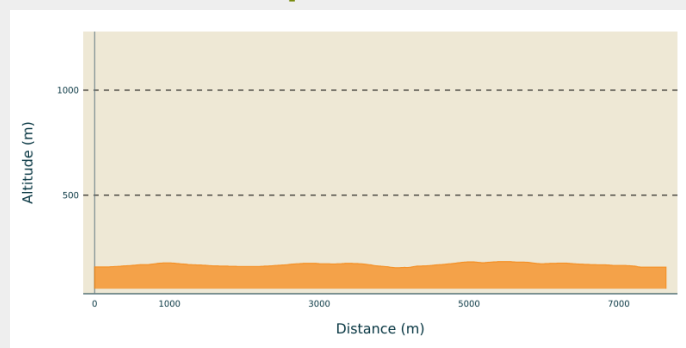
Type : Boucle

Thèmes : Archéologie et histoire, Architecture, Faune, Flore

# Itinéraire

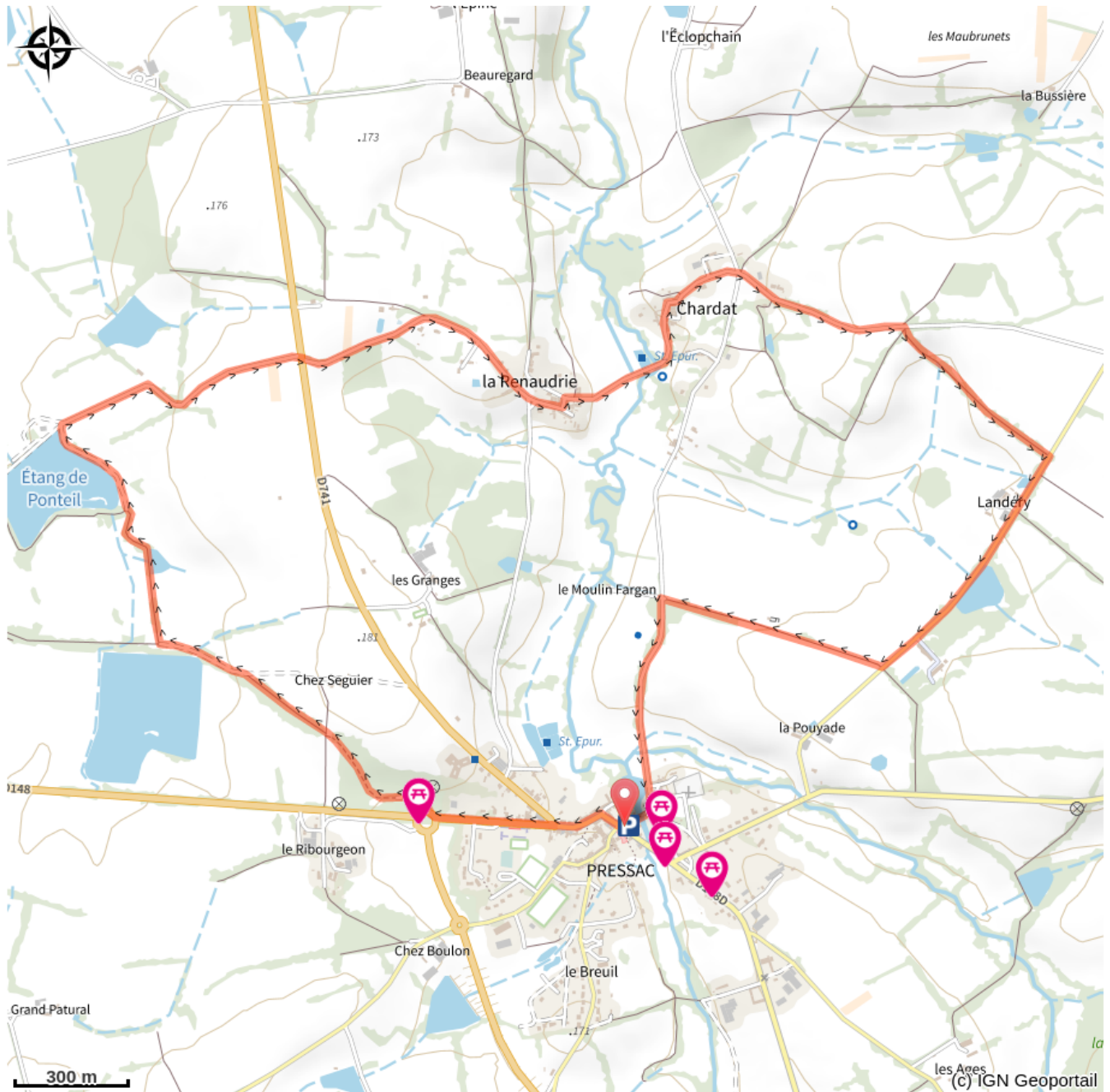
**Départ** : Eglise de Pressac  
**Arrivée** : Eglise de Pressac  
**Balisage** : — PR  
**Communes** : 1. PRESSAC

## Profil altimétrique



Altitude min 155 m Altitude max 184 m

# Sur votre chemin...



# Toutes les infos pratiques

## Comment venir ?

Accès routier

Accès au bourg de Pressac par la D148, la D741 ou la D34

Parking conseillé

Place André Ravarit