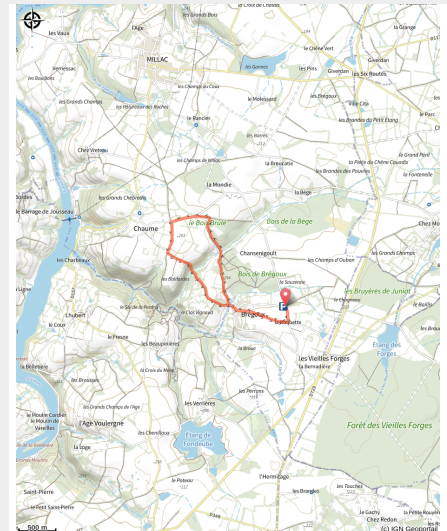


Chemin d'Oc et d'Oïl boucle n°4

La Vienne - MILLAC



(©Momentum Productions Mickaël Planes)

Venez vous dépayser au coeur des paysages enchanteurs du Sud Vienne, de vallée encaissée en plateaux bocagé.

Infos pratiques

Pratique : Rando pédestre

Durée : 1 h 30

Longueur : 5.8 km

Dénivelé positif : 99 m

Difficulté : Intermédiaire

Type : Boucle

Thèmes : Flore, Géologie, Point de vue

Itinéraire

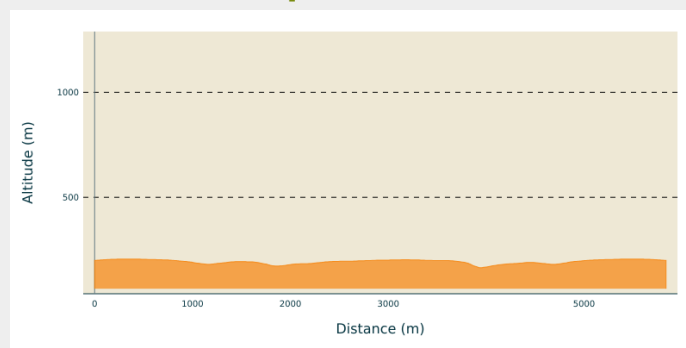
Départ : Brégoux

Arrivée : Brégoux

Balisage : — PR

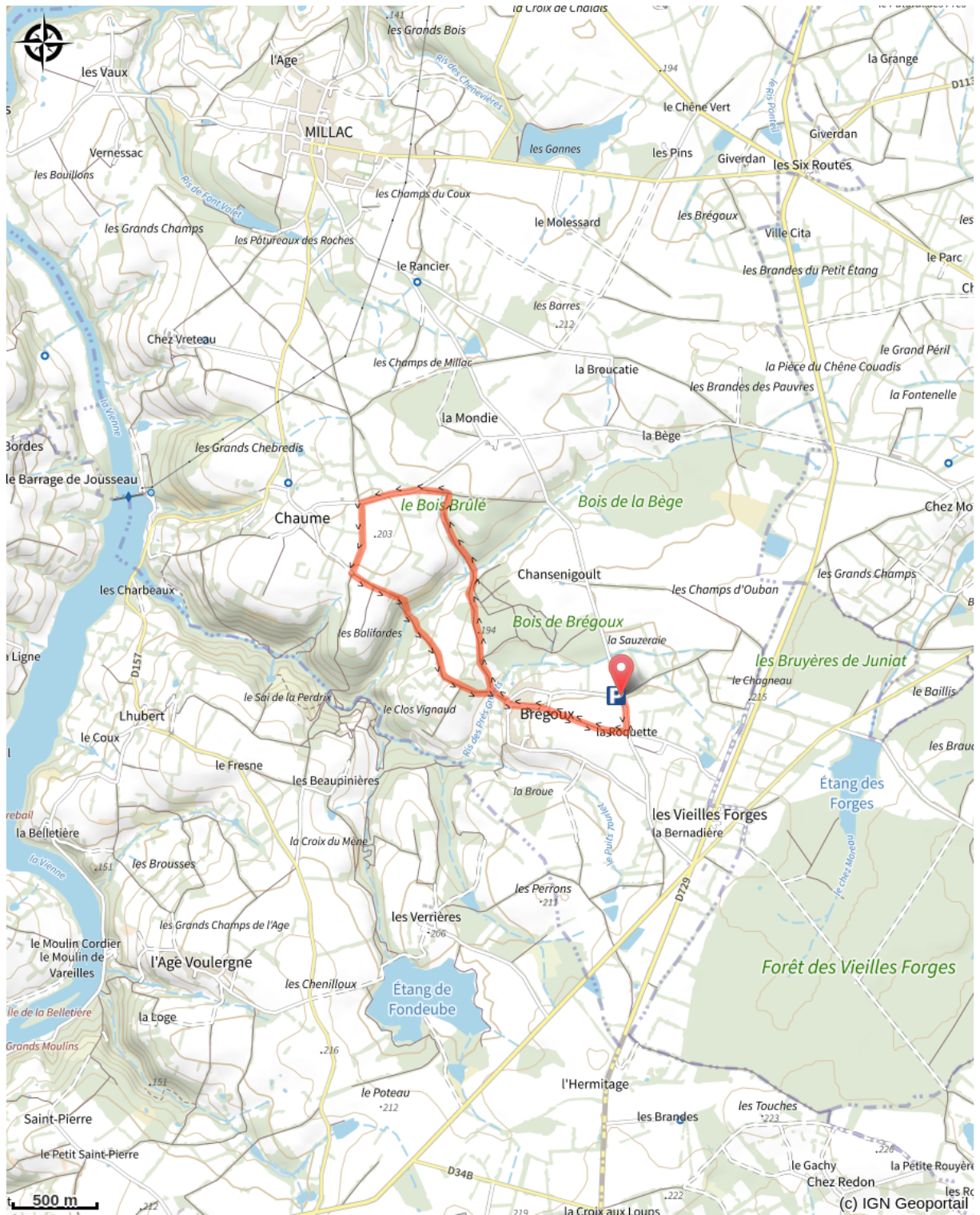
Communes : 1. MILLAC

Profil altimétrique



Altitude min 165 m Altitude max 206 m

Sur votre chemin...



Toutes les infos pratiques

Comment venir ?

Parking conseillé

Route de Brégoux