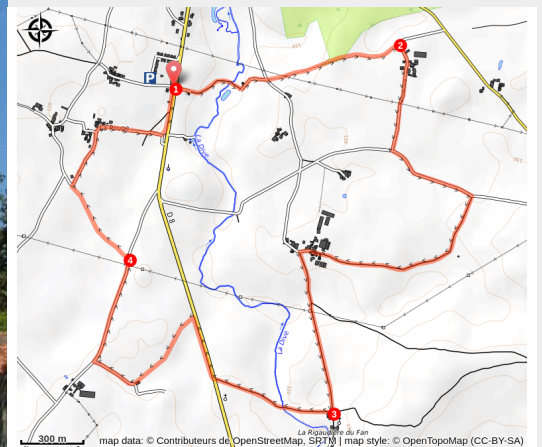


Sur les pas de Radegonde boucle n°2

La Vienne - VERRIERES



(©Béatrice Guyonnet)



Découvrez les ruines du donjon de la Rigaudière de Fan

Infos pratiques

Pratique : Rando pédestre

Durée : 1 h 30

Longueur : 7.7 km

Dénivelé positif : 80 m

Difficulté : Facile

Type : Boucle

Thèmes : Archéologie et histoire

Itinéraire

Départ : La Pierre au Chien, Verrières

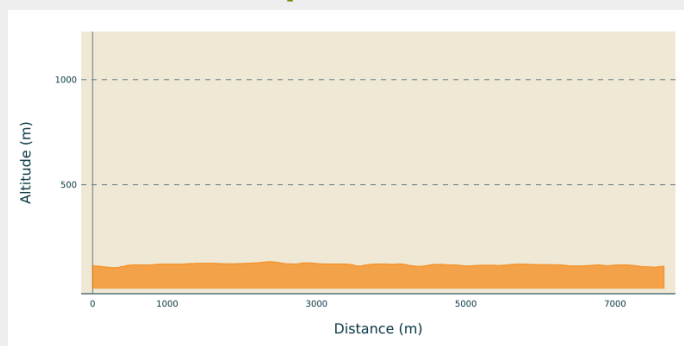
Arrivée : La Pierre au Chien, Verrières

Balisage : — PR

Communes : 1. VERRIERES

2. BOURESSE

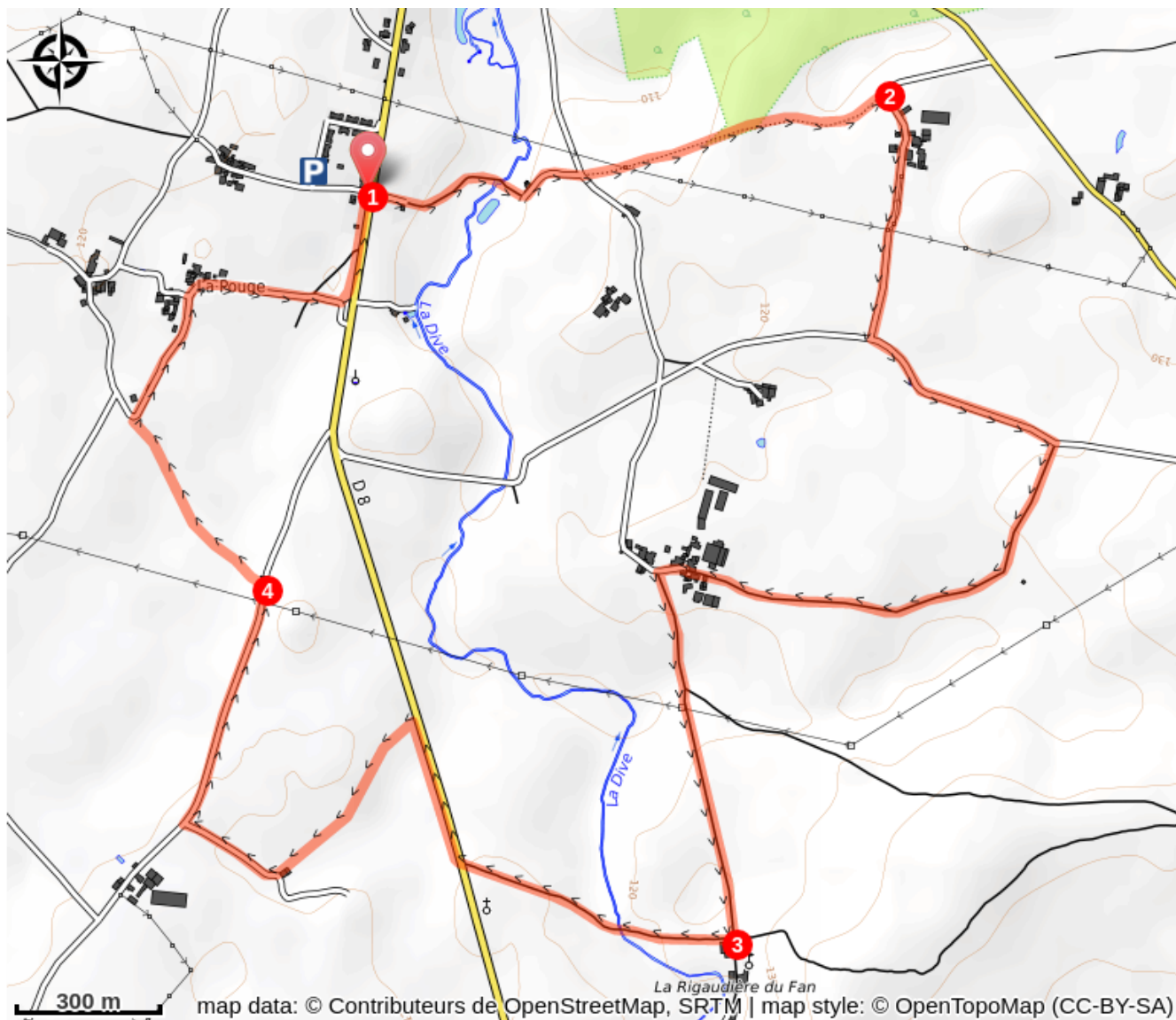
Profil altimétrique



Altitude min 105 m Altitude max 134 m

1. Traverser la D8 pour prendre la petite route en face de La Pierre au Chien et descendre vers la Dive. Franchir la passerelle et remonter au Gué du Pré jusqu'au croisement avec une route. Continuer en face dans le chemin tout droit jusqu'à La Trébaudière.
2. A la route, prendre à droite dans le hameau et continuer sur la route jusqu'au croisement suivant. Tourner à gauche, puis dans une piste à droite. Laisser plusieurs chemins sur la gauche pour rejoindre le hameau de Dive. Passer la ferme et prendre un chemin à gauche jusqu'au donjon de la Rigaudière de Fan.
3. Prendre à droite avant le hameau puis refranchir la Dive avant de rejoindre la D8. Traverser celle-ci pour prendre un passage aménagé qui la longe sur 300m. Prendre ensuite à gauche un chemin ombragé et le suivre jusqu'à Chez Picault. Prendre la route à droite jusqu'au prochain croisement.
4. Tourner à gauche dans un chemin à travers champs. A la première maison, prendre à droite pour rejoindre le hameau de la Petite Pouge. Prendre la route à droite en direction de la D8 mais tourner dans un chemin à gauche juste avant celle-ci. Continuer tout droit sur ce chemin pour rejoindre votre point de départ.

Sur votre chemin...



Toutes les infos pratiques

Comment venir ?

Accès routier

De Verrières, par la D8 en direction de Bouresse

Parking conseillé

Rue des Pommiers