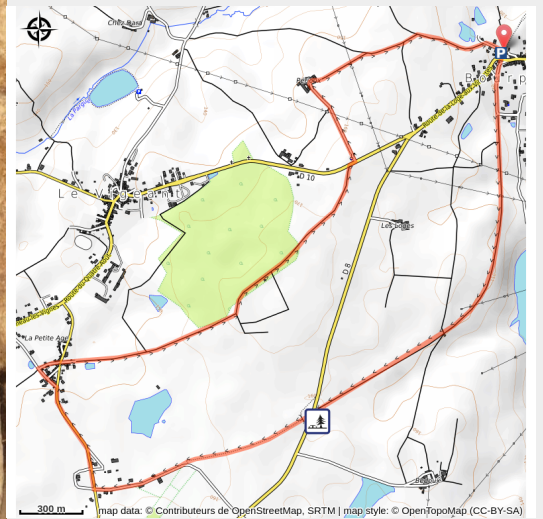


Le Chêne Tremblant boucle n°7

La Vienne - LE VIGEANT



(©Béatrice Guyonnet)



Chemins verts et chemins de fer

Infos pratiques

Pratique : Rando pédestre

Durée : 2 h

Longueur : 7.7 km

Dénivelé positif : 67 m

Difficulté : Facile

Type : Boucle

Thèmes : Archéologie et histoire,
Architecture, Point de vue

Itinéraire

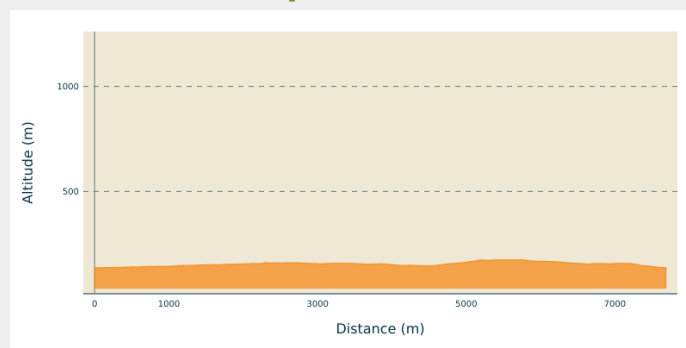
Départ : Bourpeuil

Arrivée : Bourpeuil

Balisage : — PR

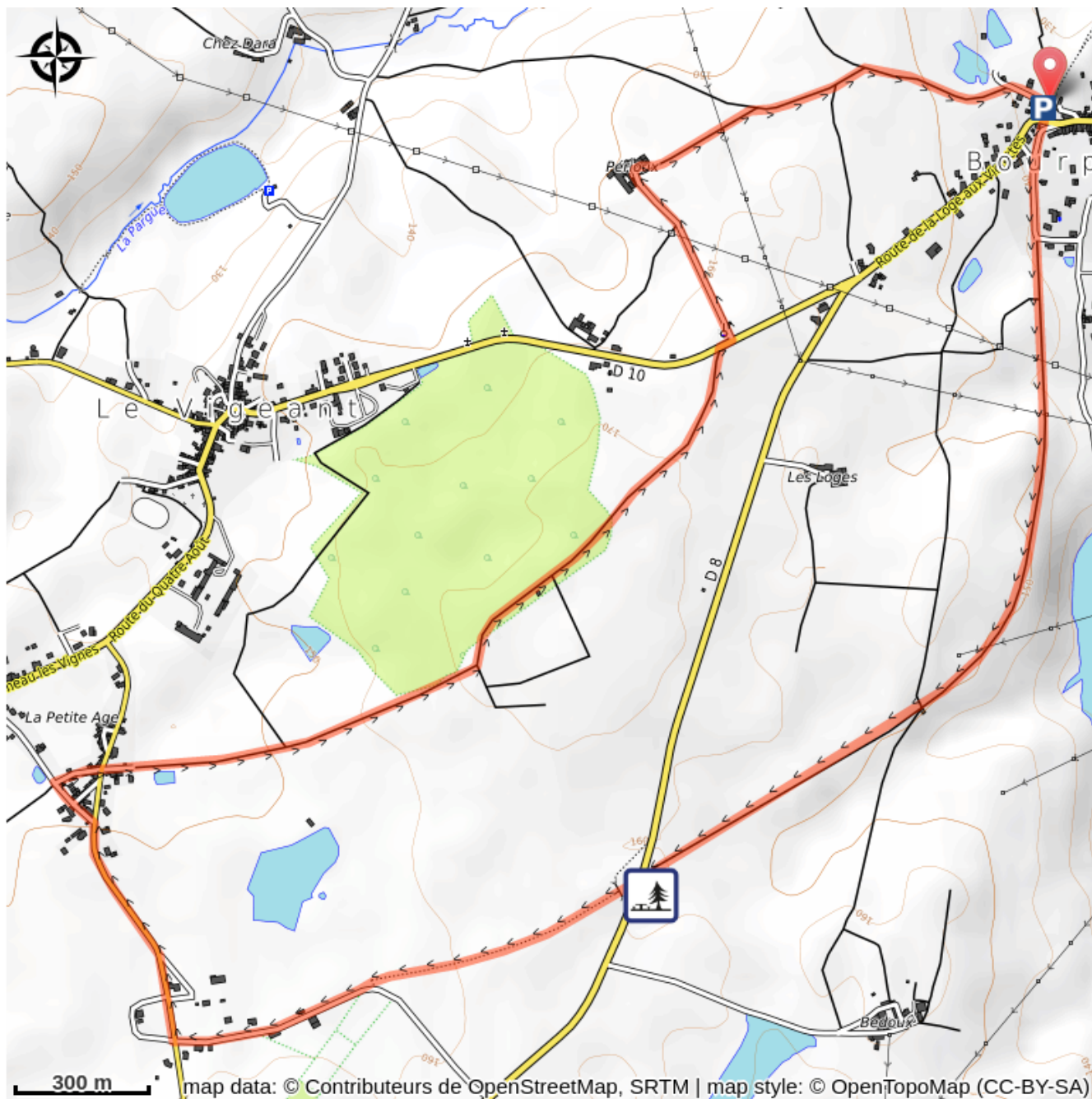
Communes : 1. LE VIGEANT

Profil altimétrique



Altitude min 137 m Altitude max 175 m

Sur votre chemin...



Toutes les infos pratiques

Comment venir ?

Accès routier

Accès au départ par la D10 entre Le Vigean et L'isle-Jourdain

Parking conseillé

Place du Viaduc