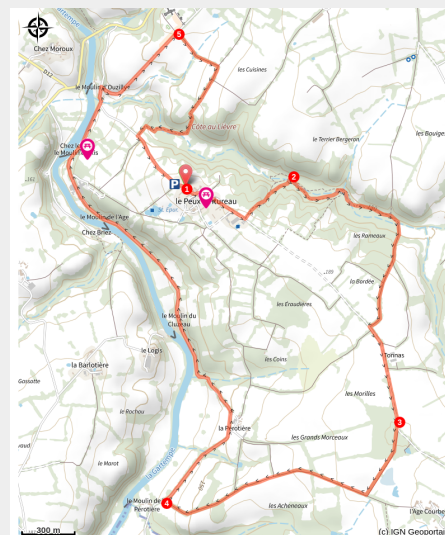


# Du Roc à Saint Rô boucle n°4

La Gartempe - LATHUS-SAINT-REMY



(©GCommunication)



*Découvrez la vallée du Peux et de la Gartempe dans une ambiance bocagère.*

Au départ du village du Peux vous découvrirez un paysage pittoresque proche du site remarquable du Roc d'enfer. Le bocage typique du Sud Vienne vous accueille et vous propose une balade au sein de vallées préservées et reposantes. Profitez de la ferme pédagogique du Peux Pintureau en faisant un détour par son petit sentier à la découverte des animaux.

## Infos pratiques

Pratique : Rando pédestre

Durée : 2 h 30

Longueur : 9.8 km

Dénivelé positif : 176 m

Difficulté : Intermédiaire

Type : Boucle

Thèmes : Architecture, Faune, Flore, Géologie

# Itinéraire

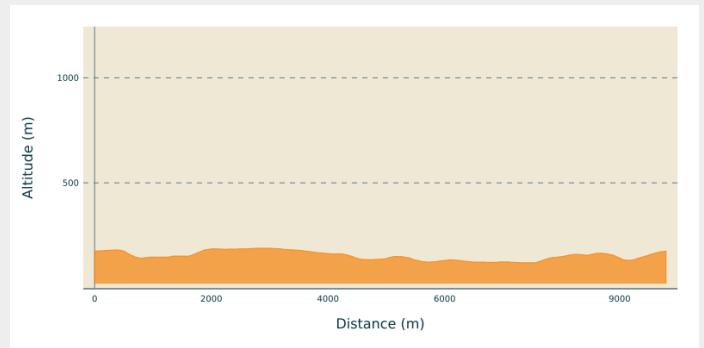
**Départ** : Le Peux Pintureau

**Arrivée** : Le Peux Pintureau

**Balisage** : — PR

**Communes** : 1. LATHUS-SAINT-REMY

## Profil altimétrique

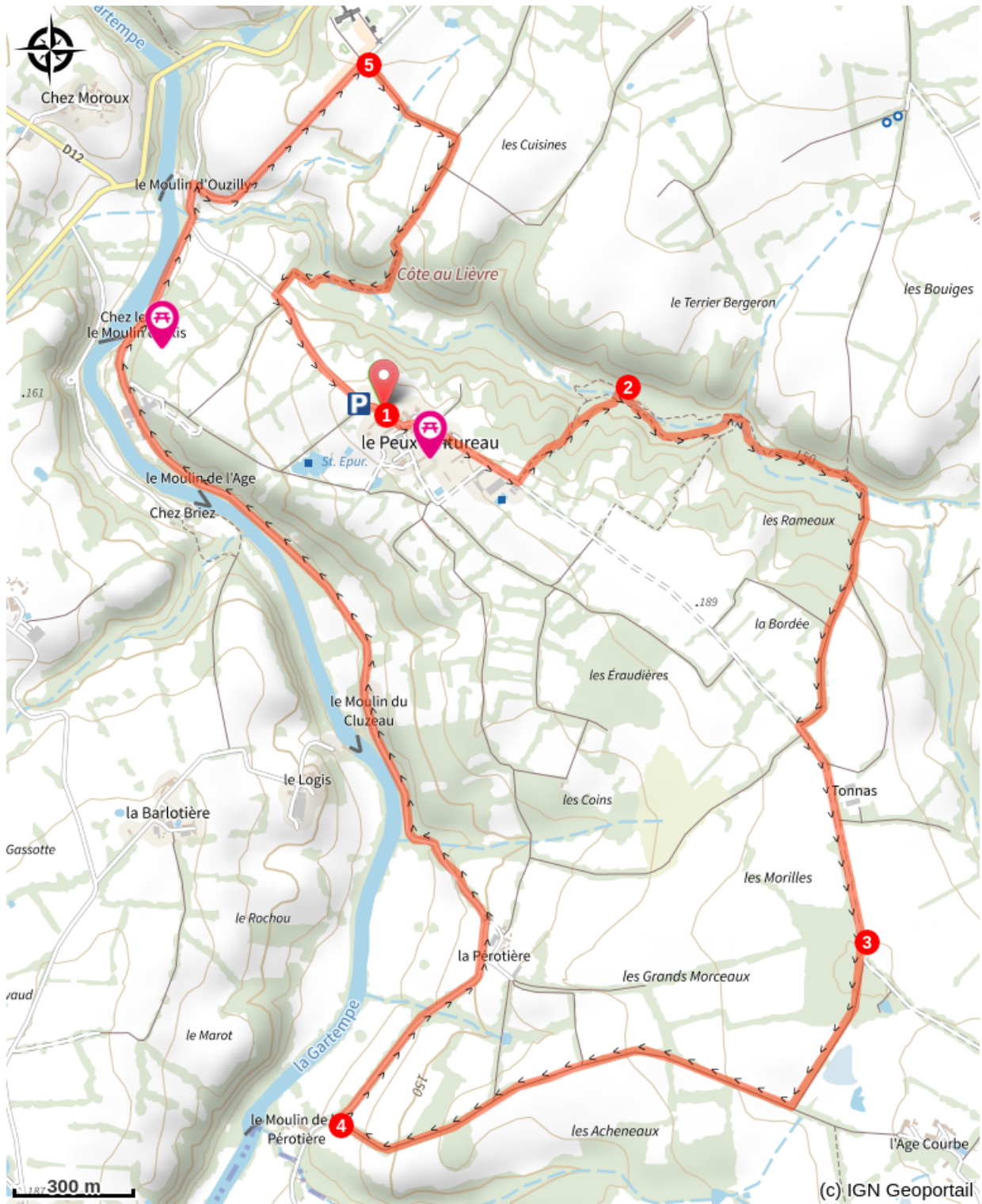


Altitude min 120 m Altitude max 189 m

Suivre le balisage "Du Roc à St Rô" n°4

1. Au départ du Peux, traverser le village en direction de la ferme puis tourner à gauche dans un chemin qui descend dans les bois.
2. A la passerelle, prendre à droite le long du ruisseau. Laisser un chemin sur la gauche pour franchir le cours d'eau et remonter jusqu'à la route que vous prendrez vers la gauche.
3. Quitter la route pour un chemin à droite, puis encore à droite jusqu'au moulin de la Pérotière.
4. Prendre la petite route à droite et longer la Gartempe sur environ 3 km. Après avoir traversé le hameau du moulin d'Ouzilly, quitter la vallée de la Gartempe en prenant une petite route sur la droite passant devant un ancien lavoir et continuer tout droit jusqu'au château de Chez Ragon.
5. Devant le château, prendre un chemin à droite. Vous redescendrez ensuite dans la vallée du Peux où vous traverserez à nouveau le ruisseau avant de rejoindre la route. Vous prendrez à gauche pour revenir à votre point de départ.

# Sur votre chemin...



# Toutes les infos pratiques

## Comment venir ?

### Accès routier

Accès au village du Peux par la route départementale 10 depuis le bourg de Lathus.

### Parking conseillé

Au village du Peu