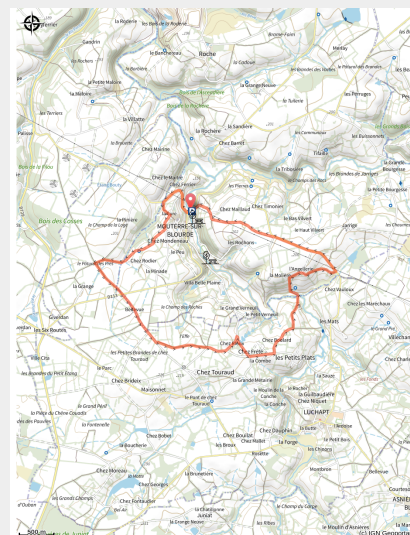


La Petite Suisse boucle n°2

La Vienne - MOUTERRE-SUR-BLOURDE



(©GCom)



Venez randonner par monts et par vaux dans notre Petite Suisse !

Infos pratiques

Pratique : Rando pédestre

Durée : 2 h 30

Longueur : 10.9 km

Dénivelé positif : 205 m

Difficulté : Intermédiaire

Type : Boucle

Thèmes : Archéologie et histoire, Faune, Flore, Géologie

Itinéraire

Départ : Pont de Mouterre-sur-Blourde

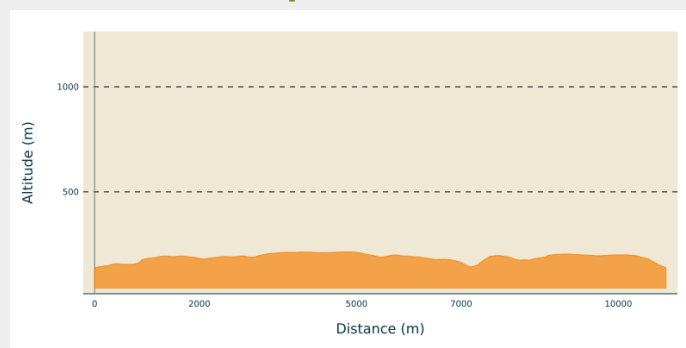
Arrivée : Pont de Mouterre-sur-Blourde

Balisage : — PR

Communes : 1. MOUTERRE-SUR-BLOURDE

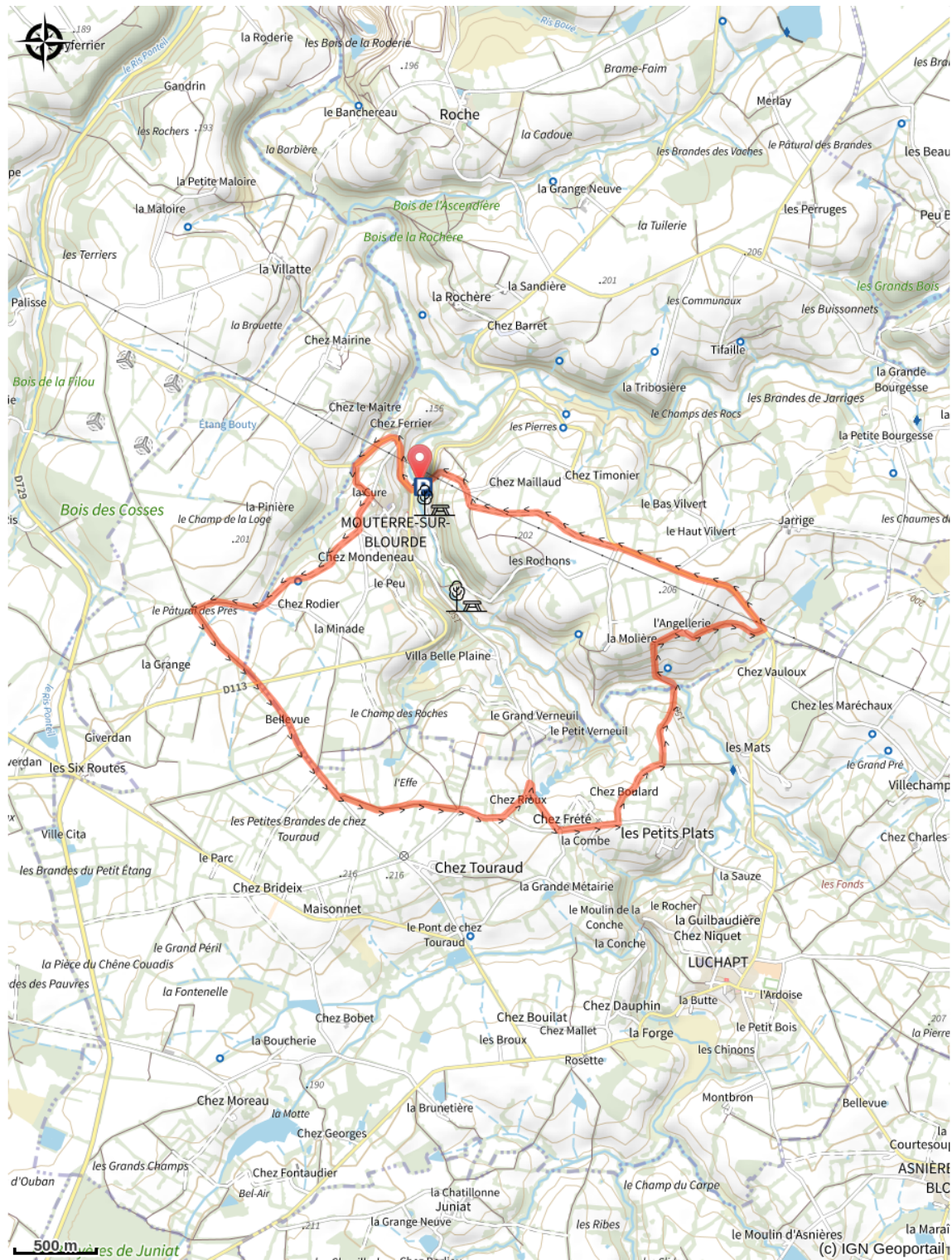
2. LUCHAPT

Profil altimétrique



Altitude min 139 m Altitude max 214 m

Sur votre chemin...



Toutes les infos pratiques

Comment venir ?

Accès routier

Accès à Mouterre par la D28 entre L'isle-Jourdain et Luchapt

Parking conseillé

Au pont sur la Blourde