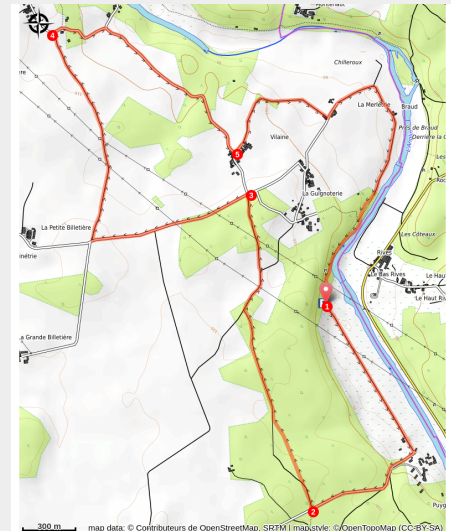


De Grottes en Châteaux boucle n°9

L'Anglin - SAINT-PIERRE-DE-MAILLE



(©Escarp'Haims)



Entre falaise et châteaux

Infos pratiques

Pratique : Rando pédestre

Durée : 2 h 30

Longueur : 10.2 km

Dénivelé positif : 130 m

Difficulté : Facile

Type : Boucle

Thèmes : Archéologie et histoire,
Architecture, Flore, Géologie

Itinéraire

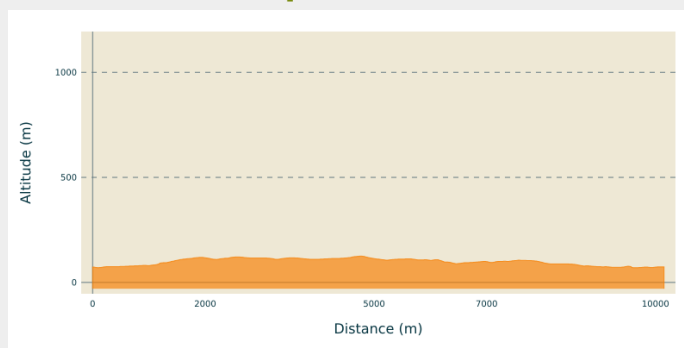
Départ : Site d'escalade de la Guignoterie

Arrivée : Site d'escalade de la Guignoterie

Balisage : — PR

Communes : 1. SAINT-PIERRE-DE-MAILLE

Profil altimétrique

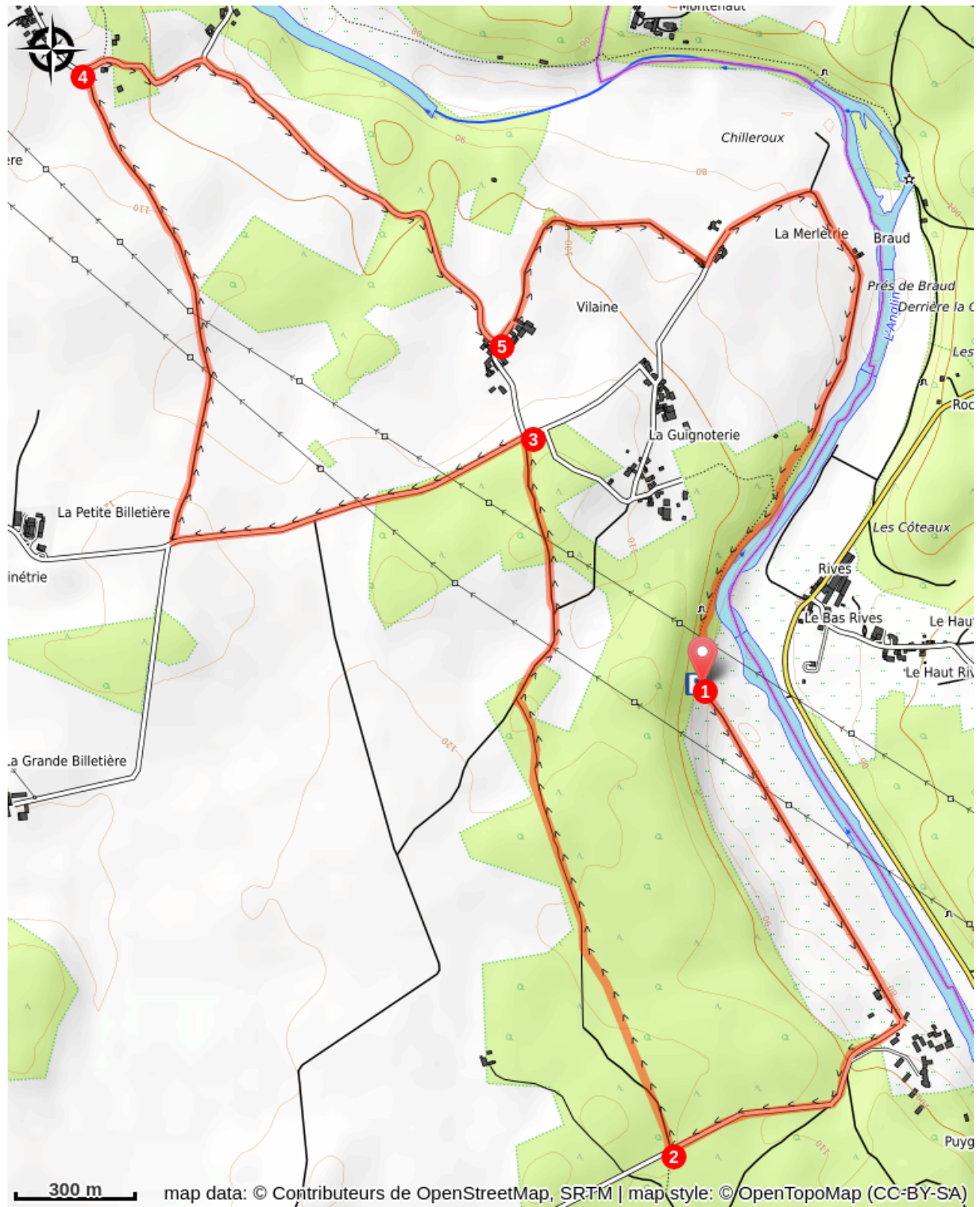


Altitude min 70 m Altitude max 125 m

Suivre la signalétique "De Grottes en Châteaux boucle 9"

1. Prendre la piste le long de la vallée en direction du Puygirault. Prendre la route à droite puis laisser le GR 48 sur un chemin à gauche.
2. Tourner à droite dans la forêt. Vous suivrez le chemin jusqu'à rencontrer une piste. Vous prendrez alors à droite, puis à gauche jusqu'à la route.
3. Partir à gauche jusqu'au carrefour suivant et y tourner à droite sur une piste.
4. Prendre à droite vers le Roc Fondu et laisser plusieurs chemins sur la gauche. Au chemin du Roc Fondu, continuer tout droit en laissant le site sur votre gauche, jusqu'à Vilaine.
5. Prendre à gauche dans le hameau. Continuer jusqu'à la Merletrie et y prendre encore à gauche vers l'Anglin. Vous descendrez alors dans la vallée et la suivrez jusqu'à votre point de départ.

Sur votre chemin...



Toutes les infos pratiques

Comment venir ?

Accès routier

Sur la route départementale 5 entre Saint-Savin et Saint-Pierre-de-Maillé, prendre la route départementale 135 en direction de Mérigny. Au hameau des Petits Marsilly, prendre à gauche en direction du château de Puygirault. Continuer tout droit sur 3 kilomètres. Au bout de la route à Puygirault, prendre une piste à gauche sur un petit kilomètre pour arriver au parking du site d'escalade de la Guignoterie.

Parking conseillé

Site d'escalade de la Guignoterie