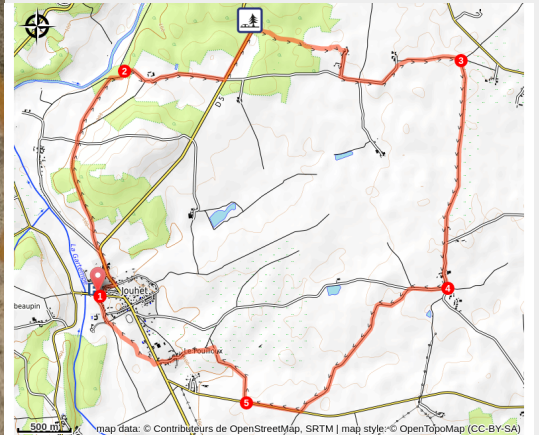


Le Gardour boucle n°4

La Gartempe - JOUHET



(© Club photo-vidéo de Saulgé)



Longue randonnée bocagère, cette boucle vous emmènera également au travers du patrimoine de Jouhet.

Dans le bourg de Jouhet, le randonneur passera devant le château de La Contour reconstruit au XIX^{ème} siècle à l'emplacement d'un château médiéval ayant appartenu au seigneur de Moussy. L'église Notre-Dame avec son chevet plat, percé d'un triplet de baies, rappelle l'architecture limousine. Non loin de l'église, la chapelle Sainte-Catherine se dressait autrefois au milieu du cimetière. C'est Jean de Moussy (1433-1510) qui commandita les peintures qui ornent la voûte de cette chapelle à la fin du XV^{ème} siècle, ainsi que celles du château de Bois Morand et de la Chapelle de l'église d'Antigny. La "Rencontre des trois morts et des trois vifs" y est représentée. Les morts de cette scène semblent nous avertir du caractère éphémère de la vie et invitent au Salut : "Ce que vous êtes nous l'avons été, ce que nous sommes vous le serez".

Infos pratiques

Pratique : Rando pédestre

Durée : 3 h

Longueur : 14.1 km

Dénivelé positif : 120 m

Difficulté : Intermédiaire

Type : Boucle

Thèmes : Faune, Flore

Itinéraire

Départ : Jouhet

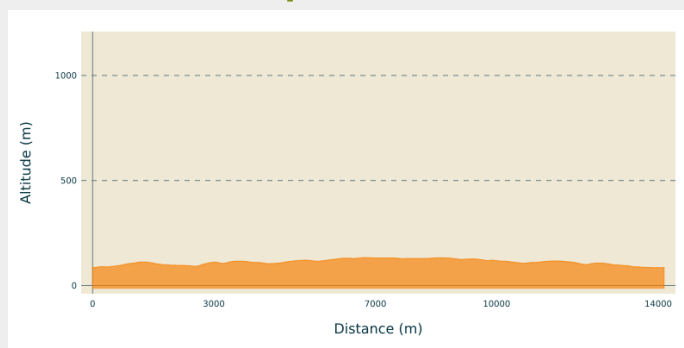
Arrivée : Jouhet

Balisage : — PR

Communes : 1. JOUHET

2. ANTIGNY

Profil altimétrique

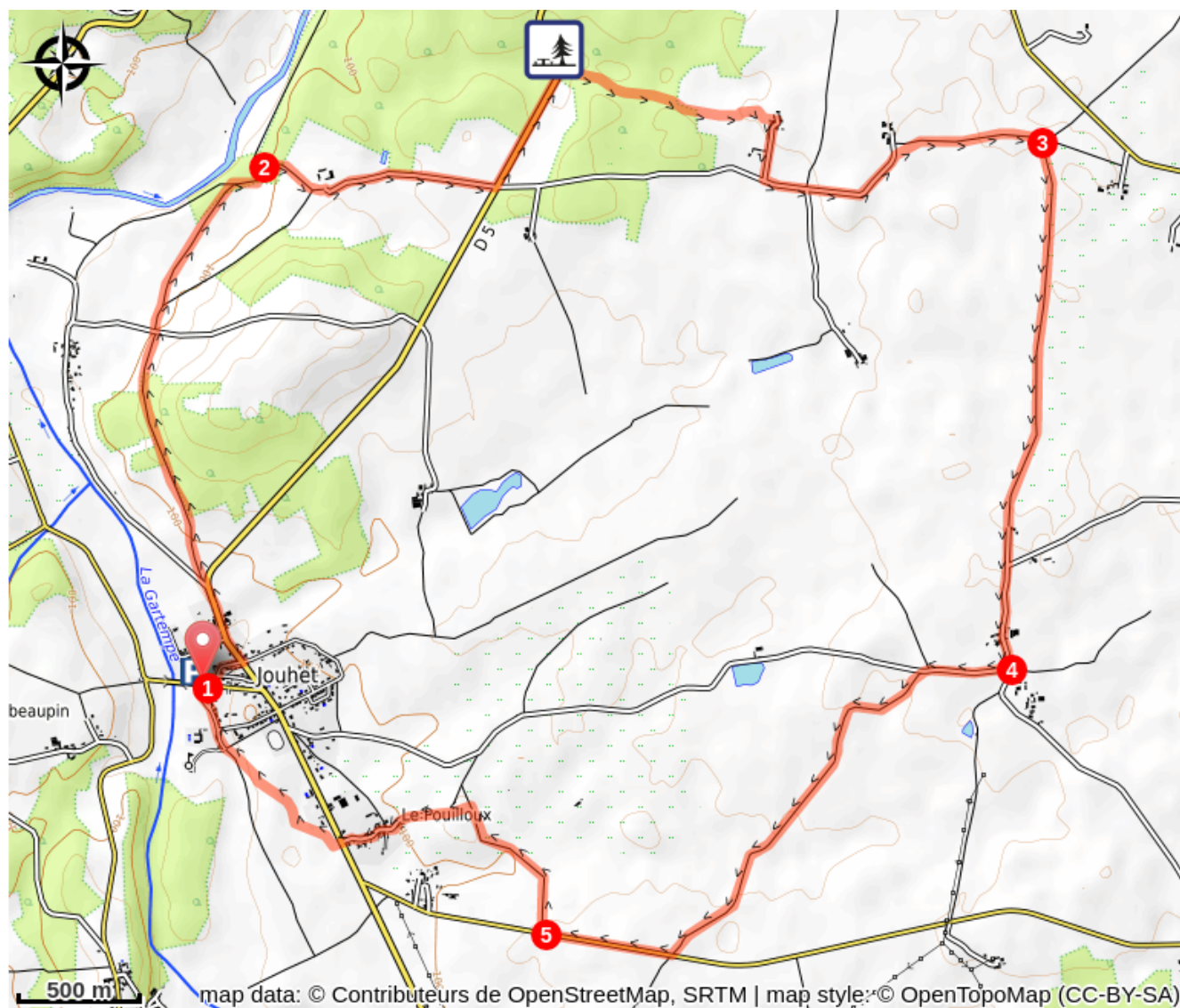


Altitude min 85 m Altitude max 133 m

Suivre la signalétique "Le Gardour n°4"

1. Prendre la rue du Gué, puis celle du Petit Ruisseau pour sortir du bourg par la route de Saint-Germain. Au croisement en patte-d'oie, prendre le chemin du milieu, longeant la vallée de la Gartempe.
2. A la jonction avec le sentier de La Vigne aux Moines, prendre à droite vers le hameau d'Isse. Partir à gauche sur la D5, puis à droite jusqu'à La Grange, puis Barrot.
3. Tourner à droite à la rencontre du sentier du Carnaval des Chats et continuer tout droit jusqu'à Peufavard.
4. Prendre à droite la route vers Jouhet puis la quitter pour un chemin sur la gauche jusqu'à la D115 que vous prendrez vers la droite.
5. Quitter la départementale par un chemin à droite qui vous emmènera au Pouilloux puis finalement Jouhet en passant par le Château de la Contour.

Sur votre chemin...



Toutes les infos pratiques

Comment venir ?

Accès routier

Accès au bourg de Jouhet par la départementale 5 entre Montmorillon et Saint-germain.

Parking conseillé

Eglise de Jouhet