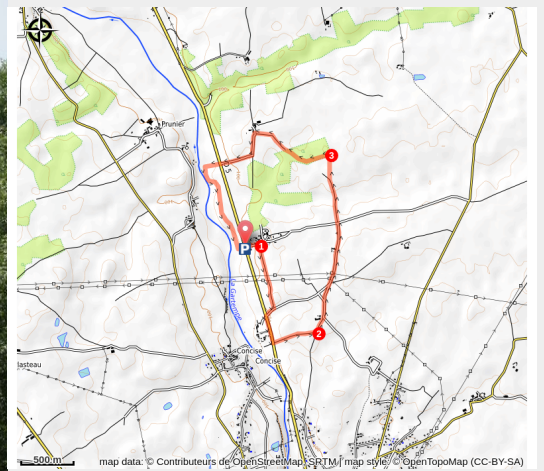


Le Gardour boucle n°2

La Gartempe - MONTMORILLON



(©Alain Buchet)



Profitez du bocage du Montmorillonnais sur des chemins ombragés entre prairies et Gartempe

Sur les bords de la Gartempe, vous découvrirez le château de Pruniers, ancien fief de la baronnie de Montmorillon qui défendait un passage à gué de la rivière. Ce château a la particularité d'offrir les seules peintures murales civiles de la "Vallée des Fresques".

Infos pratiques

Pratique : Rando pédestre

Durée : 1 h 30

Longueur : 6.0 km

Dénivelé positif : 62 m

Difficulté : Très facile

Type : Boucle

Thèmes : Architecture, Faune, Flore

Itinéraire

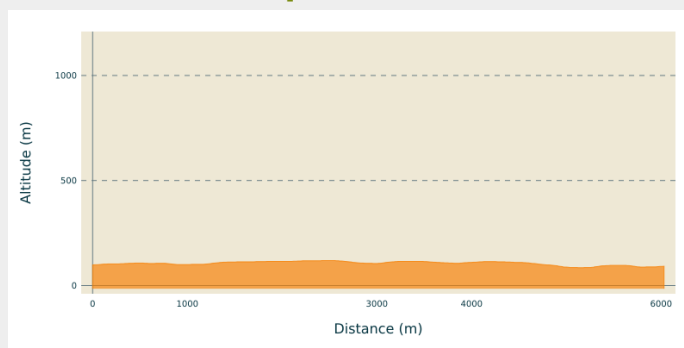
Départ : La Rue

Arrivée : La Rue

Balisage : — PR

Communes : 1. MONTMORILLON

Profil altimétrique

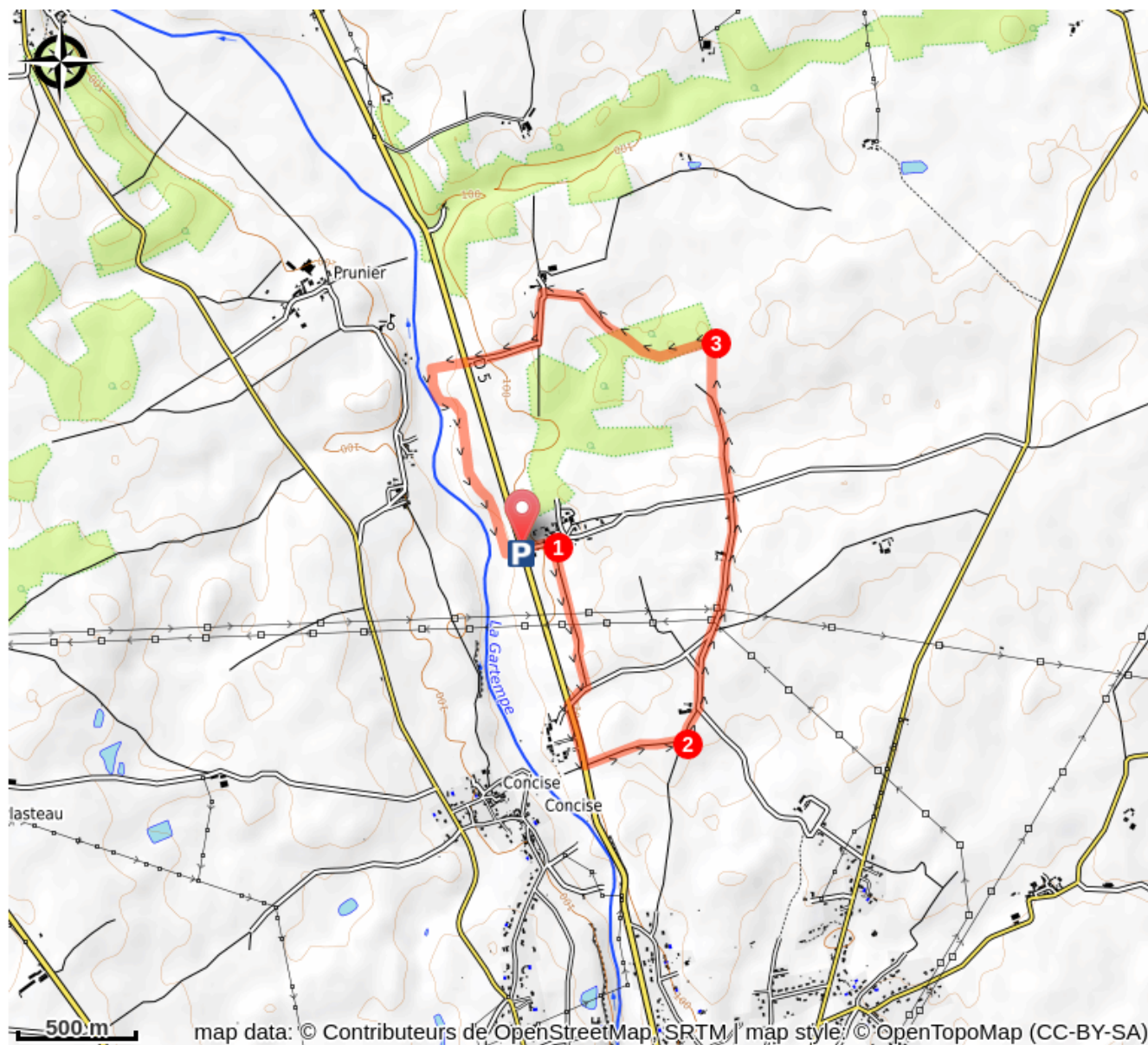


Altitude min 85 m Altitude max 119 m

Suivre la signalétique "Le Gardour n°2"

1. Au départ du hameau de La Rue, suivre les panneaux "Le Gardour n°2" et suivre le chemin jusqu'à la Bartière. Prendre la départementale vers la gauche puis tourner encore à gauche dans un chemin.
2. Prendre à gauche vers la Petite Bartière et continuer tout droit sur une petite route. Après Le Petit La Rue, traverser une route et continuer tout droit sur un chemin.
3. Au croisement, partir à gauche jusqu'à la Ferrière. Au hameau prendre le chemin à gauche, puis tourner à droite et traverser la départementale pour longer la vallée de la Gartempe. Traverser à nouveau la route pour rejoindre votre point de départ.

Sur votre chemin...



Toutes les infos pratiques

Comment venir ?

Accès routier

Accès par la départementale 5 depuis Montmorillon ou Jouhet

Parking conseillé

La Rue